



AMTSBLATT

FÜR DIE STADT COTTBUS / AMTSKE ŁOPJENO ZA MĚSTO CHÓŠEBUZ • JAHRGANG 21 / LĚTNIK 21

In dieser Ausgabe

AMTLICHER TEIL

<p>SEITE 1</p> <ul style="list-style-type: none"> Tagesordnung der 33. Tagung der Stadtverordnetenversammlung Cottbus am 30.11.2011 <p>SEITE 2 BIS 8</p> <ul style="list-style-type: none"> 3. Satzung zur Änderung der Satzung der Stadt Cottbus über die Straßenreinigung (Straßenreinigungssatzung) <p>SEITE 8</p> <ul style="list-style-type: none"> Bekanntmachung des Umlegungsausschusses der Stadt Cottbus nach § 71 Baugesetzbuch (BauGB) in der derzeit gültigen Fassung der Bekanntmachung <p>SEITE 8 BIS 9</p> <ul style="list-style-type: none"> Ordnungsbehördliche Verordnung der Stadt Cottbus über die Öffnung von Verkaufsstellen an Sonn- und Feiertagen im Jahr 2012 entsprechend § 5 des Brandenburgischen Ladenöffnungsgesetzes 	<p>SEITE 10 BIS 11</p> <ul style="list-style-type: none"> Satzung über die Schulbezirke der Grundschulen der Stadt Cottbus (Schulbezirkssatzung Grundschulen) Beschluss des Bebauungsplanes „Bautzener Straße (ehem. JVA)“ <p>SEITE 12 BIS 14</p> <ul style="list-style-type: none"> Anmeldung Schulanfänger für das Schuljahr 2012/2013 <p>SEITE 15</p> <ul style="list-style-type: none"> Beschlüsse der Stadtverordnetenversammlung Cottbus Beschlüsse des Hauptausschusses Bekanntmachung der GWC <p>SEITE 16</p> <ul style="list-style-type: none"> Neue Trinkwasserverordnung in Kraft Cottbuser Planungsatlas in der 14. Auflage 1. Änderung der Satzung über die auf den Wochenmärkten der Stadt Cottbus zu entrichtenden Marktgebühren (Marktgebührenordnung) 	<p>SEITE 17</p> <ul style="list-style-type: none"> Standplätze und Termine für das Schadstoffmobil 2012 Bekanntmachung des Immobilienamtes <p>SEITE 16, 17, 18 UND 19</p> <ul style="list-style-type: none"> Bekanntmachungen über die Auslegung von Anträgen zur Erteilung von Leitungs- und Anlagenrechtsbescheinigungen Berufungen von Ersatzpersonen
---	---	--

NICHTAMTLICHER TEIL

SEITE 19 BIS 20

• Informationen aus dem Rathaus

AMTLICHER TEIL

Amtliche Bekanntmachung

Auf Grundlage des § 16 der Hauptsatzung der Stadt Cottbus i. V. m. § 36 der Kommunalverfassung des Landes Brandenburg gebe ich mit nachfolgender Tagesordnung bekannt, dass die **33. Tagung der Stadtverordnetenversammlung Cottbus** in der V. Wahlperiode

am Mittwoch, den 30.11.2011, um 14:00 Uhr, im Saal des Stadthauses Altmarkt 21,

stattfindet.

Alle interessierten Bürgerinnen und Bürger sind herzlich eingeladen.

Stand: 23.11.2011

Tagesordnung

der **33. Tagung der Stadtverordnetenversammlung in der V. Wahlperiode am Mittwoch, den 30.11.2011**

(Beginn 14:00 Uhr, Saal Stadthaus, Altmarkt 21)

- **855. Geburtstag der Stadt Cottbus**

I. Öffentlicher Teil

1. Bestätigung der Tagesordnung

2. Einwohnerfragestunde

3. Fragestunde

4. Berichte und Informationen

4.1 Bericht des Oberbürgermeisters, darunter zum TIP

Berichterstatter: Herr Szymanski

5. Beschlussvorlagen

5.1 OB-013/11 Fortführung des Grundsatzbeschlusses OB-001(V)-K/08 vom 22.10.2008 über Fraktionszuwendungen aus kommunalen Haushaltsmitteln für das Jahr 2012

5.2 OB-016/11 8. Aktualisierung der Beschlussfassung zur Besetzung der Fachausschüsse der StVV für die V. Wahlperiode (Grundsatzbeschluss konst. Tagung vom 22.10.2008)

5.3 OB-017/11 13. Aktualisierung der Beschlussfassung zur namentlichen Besetzung der Fachausschüsse

se mit sachkundigen Einwohnern der StVV für die V. Wahlperiode (Grundsatzbeschluss 3. Tagung der StVV vom 26.11.2008)

5.4 I-026/11 Kommunalverfassungsbeschwerde gegen das Finanzausgleichsgesetz (Bbg. FAG)

5.5 I-029/11 Umbesetzungen im Zweckverband und Verwaltungsrat der Sparkasse Spree-Neiße sowie im Aufsichtsrat der Institut für interdisziplinäre Medizinerweiter- und -fortbildung und klinische Versorgungsforschung gemeinnützige GmbH

5.6 II-006/11 Abwasserbeseitigungskonzept der Stadt Cottbus, Fortschreibung 2011

5.7 II-013/11 4. Satzung zur Änderung der Satzung über die Abfallentsorgung (Abfallentsorgungssatzung) der Stadt Cottbus

5.8 II-014/11 2. Satzung zur Änderung der Satzung über die Erhebung von Gebühren für die Abfallentsorgung (Abfallgebührensatzung) der Stadt Cottbus

5.9 II-015/11 Satzung der Stadt Cottbus über die Erhebung von Straßenreinigungsgebühren (Straßenreinigungsgebührensatzung)

5.10 II-016/11 Fortschreibung des Luftreinhalteplanes für die Stadt Cottbus (Selbstbindungsbeschluss)

5.11 II-017/11 Bestätigung des erstellten „Lokalen Aktionsplan der Stadt Cottbus/Chóšebuz“ nach dem Bundesprogramm: TOLERANZ FÖRDERN – KOMPETENZ STÄRKEN Programmbereich: „Entwicklung, Implementierung und Umsetzung integrierter lokaler Strategien“ (Lokale Aktionspläne)

5.12 II-018/11 3. Änderung der Allgemeinen Entsorgungsbedingungen für Abwasser (AEB-A) der Stadt Cottbus mit der Entgeltliste

5.13 III-021/11 Aufhebung der Kita-Finanzierungsrichtlinie

5.14 III-024/11 Änderung der Gebührensatzung „Gemeinschaftsunterkunft“ vom 31.12.2010

5.15 III-025/11 Entgeltordnung der Schule für Niedersorbische Sprache und Kultur

5.16 IV-036/10 Integrierter Verkehrsentwicklungsplan Cottbus 2020 - In VEPI 2020 - mit Maßnahmeplan und strategischer Umweltprüfung (2. Beratung - Wiedervorlage aus StVV 30.06.2010) (Austauschvorlage)

5.17 IV-058/11 Bebauungsplan Nr. N/36/83 „Am Nordrand“ Auslegungsbeschluss

5.18 IV-067/11 Bebauungsplan Hegelstraße/Am Stadtrand Abwägungs- und Satzungsbeschluss

5.19 IV-073/11 Satzung über die Erhebung von Gebühren für die Friedhöfe der Stadt Cottbus 2012 (Friedhofsgebührensatzung 2012)

6. Anträge

6.1 010/11 Erhebung von Kanalanschlussbeiträgen für Altanschießer der Stadt Cottbus

Antragsteller: Fraktionen CDU, FLC und FDP (Austauschantrag vom 14.11.2011)

6.2 011/11 Erarbeitung eines qualifizierten Konzepts zur Entwicklung der Städtischen Sammlungen (Museum, Stadtarchiv, Verwaltungsarchiv) als Gedächtnis der Stadt und seine Einordnung in die Museumslandschaft der Region

Antragsteller: Fraktionen DIE LINKE. und SPD/Grüne

(Austauschantrag vom 22.11.2011)

II. Nichtöffentlicher Teil

1. Grundstücksangelegenheiten

Es liegen keine Vorlagen vor.

2. Verträge/Anträge/Verbindlichkeiten/Entscheidungen

2.1 OB-015/11 Unternehmensbewertung SWC-GmbH

3. Berichte/Informationen

3.1 Informationen des Oberbürgermeisters u. a.

zur SWC GmbH

4. Personalangelegenheiten

Es liegen keine Unterlagen vor.

(Ende der Tagesordnung)

Cottbus, 23.11.2011

gez. Frank Szymanski
Oberbürgermeister der Stadt Cottbus

Impressum: Herausgeber: Stadt Cottbus, Der Oberbürgermeister; verantwortlich: Pressebüro, Dr. Peter Lewandrowski; Redaktion: Elvira Fischer, Rathaus, Neumarkt 5, 03046 Cottbus, Tel.: 0355 612-2016, Fax: 0355 612-2504; Verlag: Cottbuser Generalanzeiger Verlags GmbH, Wernerstr. 21, 03046 Cottbus; Vertrieb: Das „Amtsblatt für die Stadt Cottbus/Amtske łopjeno za město Chóšebuz“ erscheint mit Ausnahme der Sommerpause der Stadtverordnetenversammlung mindestens einmal im Monat. Es wird mit der Zeitung „Der Märkische Bote“ kostenlos an die Cottbuser Haushalte verteilt. Für Personen, die von dieser Verteilung nicht erreicht werden, liegt das „Amtsblatt für die Stadt Cottbus/Amtske łopjeno za město Chóšebuz“ im Rathaus (Neumarkt 5, Foyer) und im Technischen Rathaus (Karl-Marx-Straße 67, Foyer) kostenlos aus. Im Pressebüro, Rathaus, Neumarkt 5, ist ein Abonnement zum Preis von 37,00 Euro jährlich möglich. Auflagenhöhe: 60.000 Exemplare

AMTLICHER TEIL

Amtliche Bekanntmachung

3. Satzung zur Änderung der Satzung der Stadt Cottbus über die Straßenreinigung (Straßenreinigungssatzung)

Präambel

Aufgrund der §§ 3, 12 und § 28 Absatz 2 Nr. 9 des Artikel 1 (Kommunalverfassung des Landes Brandenburg) des Gesetzes zur Reform der Kommunalverfassung und zur Einführung der Direktwahl der Landräte sowie zur Änderung sonstiger kommunalrechtlicher Vorschriften (KommRRRefG) vom 18. Dezember 2007 (GVBl. I S. 286), in der jeweils geltenden Fassung, des Gesetzes über Ordnungswidrigkeiten (OWiG) in der Fassung der Bekanntmachung vom 19. Februar 1987 (BGBl. I S. 602) in der jeweils geltenden Fassung, sowie des § 49a des Brandenburgischen Straßengesetzes (BbgStrG), in der Bekanntmachung der Neufassung vom 28. Juli 2009 (GVBl. I S. 358) in der jeweils geltenden Fassung und der Satzung der Stadt Cottbus über die Straßen-

reinigung vom 26.11.2008, in der Fassung der 2. Satzung zur Änderung der Satzung der Stadt Cottbus über die Straßenreinigung vom 27.04.2011 hat die Stadtverordnetenversammlung in ihrer Tagung am 26.10.2011 folgende 3. Satzung zur Änderung der Satzung der Stadt Cottbus über die Straßenreinigung (Straßenreinigungssatzung) beschlossen:

§1 Änderung

Die Satzung der Stadt Cottbus über die Straßenreinigung (Straßenreinigungssatzung), vom 26.11.2008 in der Fassung der 2. Änderungssatzung, wird wie folgt geändert:

- § 2 wird wie folgt geändert:
In Absatz 1 Satz 1 wird die Angabe „Anlage A“ durch die Angabe „Anlage I“ ersetzt.

- § 4 wird wie folgt geändert:
In Absatz 1 wird die Angabe „Anlage A“ durch die Angabe „Anlage I“ ersetzt.

§ 2 Inkrafttreten/Außerkräfttreten

Diese 3. Satzung zur Änderung der Satzung der Stadt Cottbus über die Straßenreinigung (Straßenreinigungssatzung) vom 26.10.2011 wird öffentlich bekannt gemacht und tritt ab dem 01.01.2012 in Kraft.

Anlage I Straßenverzeichnis

Cottbus, 27.10.2011

gez. Frank Szymanski
Oberbürgermeister der Stadt Cottbus

Straßenverzeichnis der Stadt Cottbus Anlage I

Straßenart	Abkürzungen	...	Altmarkt		
a = Hauptverkehrsstraße	ns = nordseitig	... der Fb der Hauptverkehrsstraße, der angrenzenden Geh/Radwege 1x wöchentlich sowie den Winterdienst der Fb. Der Winterdienst der angrenzenden Geh/Radwege erfolgt durch die Reinigungspflichtigen nach § 2 dieser Satzung. = RK 34	- nordseitig	c	15
b = Sammelstraße	os = ostseitig	...	- übrige von s. o.	d	50
c = Anliegerstraße	ss = südseitig	... der Fb der Hauptverkehrsstraße, der angrenzenden Geh/Radwege 1x wöchentlich sowie den Winterdienst der Fb und der Geh/Radwege. = RK 35	Amalienstraße	c	00
d = Fußgängerzone	ws = westseitig	...	Ameisenweg		
e = Geh/Radwege	Fb = Fahrbahn	... der Fb der Hauptverkehrsstraße, der angrenzenden Geh/Radwege 1x wöchentlich sowie den Winterdienst der Fb und der Geh/Radwege. = RK 37	- von Bergstr. bis „um den Spielplatz“	c	60
	s. o. = siehe oben	...	- übrige von s. o.	c	00
	Reinigungsklasse (RK)	... der Fb der Hauptverkehrsstraße 1x wöchentlich sowie den Winterdienst der Fb und der Geh/Radwege. Die Reinigung der angrenzenden Geh/Radwege erfolgt durch die Reinigungspflichtigen nach § 2 dieser Satzung. = RK 37	Am Amtsteich	c	00
Die Reinigung ist hinsichtlich Fahrbahn und Gehwege auf die in § 2 der Satzung genannten Reinigungspflichtigen übertragen = RK 00		... der Geh/Radwege 1x wöchentlich sowie den Winterdienst der Geh/Radwege. = RK 42	Am Anger	c	00
Die ganz oder teilweise dem Anschluss- und Benutzungszwang unterliegenden Straßen, Wege und Plätze werden nach Reinigungsklassen aufgeführt.		... der Geh/Radwege 2x wöchentlich sowie den Winterdienst der Geh/Radwege. = RK 43	Am Bahnhof (Saspow)	c	00
Die Stadt betreibt die Reinigung der Fußgängerzone 1x wöchentlich sowie den Winterdienst der Geh/Radwege. = RK 49	Am Bahnhof (Willmersdorf)	c	00
... der Fb der Anliegerstraße 1x wöchentlich sowie den Winterdienst der Fb. Die Reinigung und der Winterdienst der angrenzenden Geh/Radwege erfolgt durch die Reinigungspflichtigen nach § 2 dieser Satzung. = RK 12		... der Fußgängerzone 2x wöchentlich sowie den Winterdienst der Geh/Radwege. = RK 50	Am Birkenhain	c	00
... der Fb der Anliegerstraße 14-tägig sowie den Winterdienst der Fb. Die Reinigung und der Winterdienst der angrenzenden Geh/Radwege erfolgt durch die Reinigungspflichtigen nach § 2 dieser Satzung. = RK 13		Die Stadt betreibt den Winterdienst...	Am Bruderberg	c	00
... der Fb der Anliegerstraße, der angrenzenden Geh/Radwege 1x wöchentlich sowie den Winterdienst der Fb. Der Winterdienst der angrenzenden Geh/Radwege erfolgt durch die Reinigungspflichtigen nach § 2 dieser Satzung. = RK 14		... der Fahrbahn. Der Winterdienst der angrenzenden Geh/Radwege sowie die Reinigung der Fb und der angrenzenden Geh/Radwege erfolgt durch die Reinigungspflichtigen nach § 2 dieser Satzung. = RK 60	Am Depot	c	00
... der Fb der Anliegerstraße, der angrenzenden Geh/Radwege 1x wöchentlich sowie den Winterdienst der Fb und der Geh/Radwege. = RK 15		... der Geh/Radwege. Die Reinigung der Geh/Radwege erfolgt durch die Reinigungspflichtigen nach § 2 dieser Satzung. = RK 70	Am Doll		
... der Fb der Anliegerstraße 1x wöchentlich sowie den Winterdienst der Fb und der Geh/Radwege. Die Reinigung der angrenzenden Geh/Radwege erfolgt durch die Reinigungspflichtigen nach § 2 dieser Satzung. = RK 17		Straßenbezeichnung	- zw. Sandower Hauptstr. u. Fr.-Mehring-Str.	c	13
... der Fb der Sammelstraße 1x wöchentlich sowie den Winterdienst der Fb. Die Reinigung und der Winterdienst der angrenzenden Geh/Radwege erfolgt durch die Reinigungspflichtigen nach § 2 dieser Satzung. = RK 22		Str.-art	- übrige von s. o.	c	00
... der Fb der Sammelstraße, der angrenzenden Geh/Radwege 1x wöchentlich sowie den Winterdienst der Fb und der Geh/Radwege. = RK 25		RK	Am Eichengrund	c	00
... der Fb der Sammelstraße 1x wöchentlich sowie den Winterdienst der Fb und der Geh/Radwege. Die Reinigung der angrenzenden Geh/Radwege erfolgt durch die Reinigungspflichtigen nach § 2 dieser Satzung. = RK 27		Ackerstraße (Gallinchen)	Am Eliaspark	c	00
... der Fb der Hauptverkehrsstraße 1x wöchentlich sowie den Winterdienst der Fb. Die Reinigung und der Winterdienst der angrenzenden Geh/Radwege erfolgt durch die Reinigungspflichtigen nach § 2 dieser Satzung. = RK 32		- Gewerbegebiet	Am Espenhain	c	00
		- übrige von s. o.	Am Feldrain	c	00
		Ackerstraße (Sprembg. Vorstadt)	Am Fließ	c	00
		Adolph-Kolping-Straße	Am Friedhof	c	00
		Ahornring	Am Gewerbepark		
		Ahornweg	- zw. Gallincher Hauptstr. u. Lange Str.	b	22
		Albert-Förster-Straße	- übrige von s. o.	b	60
		Albertusstraße	Am Gleis		
		Albrecht-Dürer-Straße	- zw. Merzdorfer Weg und Merzdorfer Bahnhofstr.	c	60
		Alte Gartenstraße	- übrige von s. o.	c	00
		Alte Lindenstraße	Am Großen Spreewehr	c	00
		- zw. Schulstr. u. Mauster Str.	Am Gutspark	c	00
		- übrige von s. o.	Am Hammergraben		
		Alte Poststraße	- zw. Bärenbrücker Str. (in nördl. Richtung zu Am Hammergraben 29/27) und zur Merzdorfer Bahnhofstr.	b	60
		Alte Wiesen	- übrige von s. o.	c	00
		Alte Ziegelei	Am Hammerstrom	c	00
		- zw. Gaglower Str. u. Feldweg	Am Hechtgraben	c	00
		- übrige von s. o.	Am Kiefernwald	c	00
		(Stichstr. Hausnr. 8 B - 10/11)	Am Kornfeld	c	00
		Alter Cottbuser Weg	Am Kringel	c	00
		- zw. Karlshofer Str. u. Hausnr. 7 (Ende)	Am Landgraben	c	00
		Altes Dorf	Am Lausitzpark	c	00
			Am Lug		
			- zw. Schmellwitzer Weg u. Feldstr.	b	22
			- übrige von s. o.	c	00
			Am Mittelgraben	c	00
			Am Neustädter Tor	c	12
			Am Nordrand		
			- zw. Schmellwitzer Str. u. Sielower Landstr.	b	22
			- übrige von s. o.	c	00
			Am Park	b	60
			Am Parkrand	c	00
			Am Priorgraben		
			- zw. Sudermannstr. u. Jessener Str.	c	60
			- übrige von s. o.	c	00
			Am Ring		
			- zw. Sielower Chaussee 7 u. Am Ring 3 b	b	60
			- übrige von s. o.	c	00

AMTLICHER TEIL

Am Seegraben		Blechenstraße		Dahlitzer Straße	
- Umfahrung Hausnr. 1a/21c/21d		- zw. Str. d. Jugend u. Parzellenstr.	b 22	- zw. J.-Gagarin-Str. u. Fichtestr.	b 60
bis Hausnr. 12	c 15	- zw. Str. d. Jugend u. Wilhelmstr.	c 12	- übrige von s. o.	c 00
- zw. Chausseestr. u. Abzweig Hausnr. 13 ws	b 22	- übrige von s. o.	c 00	Damaschkeallee	
- übrige von s. o.	b 25	Bleyerstraße	c 00	- zw. Bleyerstr. u. Parkstr.	c 00
Amselweg (Schmellwitz)	c 00	Blumenstraße	c 00	- zw. Parkstr. u. G.-Hermann-Str.	e 00
Am Spreebogen	b 60	Böcklinplatz	c 60	Deffkestraße	c 00
Am Spreeufer		Bodelschwingstraße		Defreggerstraße	c 00
- zw. Sandower Str. u. Puschkinpromenade	a 32	- zw. Muskauer Str. u. C.-Möbius-Str.	c 12	Denkmalsweg	c 00
- zw. Sandower Str. u. Gertraudenstr.	b 22	Bodestraße	c 00	Diesterwegstraße	c 00
Am Stadtbrunnen	d 50	Bodo-Uhse-Straße	c 00	Dissenchener Hauptstraße	
Am Stadtrand	c 00	Bogenstraße (Gallinchen)	c 60	- zw. Dissenchener Schulstr. u.	
Am Steinteich	c 60	Bogenstraße (Madlow)	c 00	Dissenchener Str.	b 60
Am Südrand		Bonnaskenplatz		- zw. Dissenchener Schulstr. u. Haasower Str.	a 60
- Hausnr. 9 - 22	c 00	- zw. E.-Haase-Str. u. Schlachthofstr.	a 32	- zw. Haasower Str. u. Schlichower Dorfstr.	b 60
Am Teich (Gallinchen)	c 00	- zw. Karlstr. u. E.-Haase-Str. ns	b 27	Dissenchener Schulstraße	a 60
Am Telering	c 60	- zw. Karlstr. u. E.-Haase-Str. ss	b 22	Dissenchener Straße	
Am Tschugagraben	c 60	- übrige von s. o.	c 00	- zw. Muskauer Platz u. Stadtring	a 37
Am Turm		Bonnaskenstraße	c 60	- übrige von s. o.	b 27
- zw. Spremberger Str. u. Am Stadtbrunnen	c 12	Boxberger Straße	c 00	- Gehweg zur Nr. 111	e 00
- Rampe zw. Am Turm 25 u. Stadtpromenade	e 43	Brandenburger Platz		Dissenchener Turnstraße	
- Gehweg zw. Am Turm 25 A u.		- zw. Briesmannstr. u. Str. d. Jugend	a 35	- zw. Dissenchener Hauptstr. u. Lindenstr.	c 60
Stadtpromenade	e 70	- zw. Freiheitsstr. u. Hausnr. 49 (Ende)	c 00	- übrige von s. o.	c 00
- übrige von s. o.	c 00	- übrige von s. o.	d 49	Dissenchener Waldstraße	c 00
Am Wald	c 00	Brandenburger Ring	c 60	Dissener Straße	a 60
Am Waldesrand	c 00	Branitzer Dorfmitte		Dissener Weg	
Am Waldrand	c 00	- zw. Kastanienallee u. Zum Seebad	b 60	- zw. Döbbrick Süd u. Zum Landgraben	c 00
Am Zollhaus	a 60	- zw. Zum Seebad und Kiekebuscher Str.	c 60	- zw. Zum Landgraben u. Ortseingang Dissen	b 60
An den Weinbergen	c 00	Branitzer Straße		Döbbrick Ost	
An der Aue	c 00	- zw. Dissenchener Hauptstr. u.		- zw. Döbbricker Dorfstr. (Sprebrücke)	
An der Autobahn	c 00	W.-v.-Siemens-Str.	b 60	u. Stadtgrenze	a 60
An der Bahn	c 00	- übrige von s. o.	c 00	- zw. Döbbricker Dorfstr. u. Maiberg	b 60
An der Friedenseiche	c 00	Branitzer Weg	c 00	- übrige von s. o.	c 00
An der Pastoa	c 00	Brauhausbergstraße		Döbbrick Süd	
An der Priormühle	c 00	- Geh/Radweg	e 00	- zw. Döbbricker Dorfstr. u.	
An der Ringstraße	c 00	- zw. Geh/Radweg u. Eilenburger Str.	c 00	Schmellwitzer Chaussee	b 60
An der Wachsbleiche	c 00	- zw. Geh/Radweg u. Lutherstr.	c 00	Döbbricker Dorfstraße	a 60
An der Werkstatt	c 00	Breite Straße	c 00	Döbbricker Straße	
An der Windmühle	c 00	Breitscheidplatz	e 00	- zw. Sielower Chaussee/Dissener Str. u.	
Anne-Frank-Straße		Briesener Straße	c 00	Dissener Weg	b 60
- zw. Herderstr. u. Kleiststr.	c 12	Briesener Weg	c 00	- Busumfahrung ggü. Nr. 4 u.	
- zw. Kleiststr. u. Hegelstr.	c 60	Briesmannstraße	b 22	Sielower Chaussee	c 60
- übrige von s.o.	c 00	Buchenweg	c 00	- ggü. Nr. 16 – Nr. 16 E/Döbbricker Weg	c 00
Annenstraße	c 00	Büdnerstraße	c 00	Döbbricker Weg	c 00
Anton-Bruckner-Straße	c 00	Burger Chaussee		Dorfau	c 00
Arndtstraße	c 00	- zw. Nordring u. E.-Heilmann-Weg os	a 37	Dorfstraße (Groß Gaglow)	
Asternweg (Gallinchen)		- zw. Nordring u. E.-Heilmann-Weg ws	a 32	- zw. Sachsendorfer Str. u. Chausseestr.	c 60
- nur Gehweg zw.		- zw. E.-Heilmann-Weg u. L51	a 32	- übrige von s. o.	c 00
Brandenburger Ring u. Gerberaweg	e 00	- übrige von s. o.	c 00	Dorfstraße (Willmersdorf)	
Asternweg (Kahren)	c 00	Bürgerstraße	c 60	- zw. Alte Lindenstr. u. Saspower Weg	b 60
Auenwinkel	c 00	Burgstraße		- übrige von s. o.	c 00
August-Bebel-Straße	c 12	- zw. Spremberger Str. und Neustädter Tor	c 13	Drachhausener Straße	
August-Borsig-Straße	c 00	- übrige von s. o.	c 00	- zw. Lamsfelder Str. u. Sielower Weg	b 60
Bachstraße	c 00	Butzener Straße	c 00	- zw. Sielower Landstr. u. Lamsfelder Str.	c 60
Bahnhofstraße (Kiekebusch/Madlow)	a 60	Byhlener Straße	c 60	Drebkauer Straße	
Bahnhofstraße (Mitte/Ströbitz)	a 35	Calauer Straße	c 00	- zw. Str. d. Jugend u. Th.-Brugsch-Str.	c 12
Bärenbrücker Straße	b 60	Carl-Maria-von-Weber-Straße		- übrige von s. o.	c 00
Bärgasse	c 00	- zw. Schopenhauerstr. u. Schwarzeider Str.	c 12	Dreifertstraße	c 60
Bautzener Straße		- übrige von s. o.	c 00	Dresdener Straße	
- zw. Str. d. Jugend u. H.-Löns-Str.	b 22	Carl-von-Ossietzky-Straße	c 00	- zw. Ottilienstr. u. Ringstr. ws	a 35
- übrige von s. o.	c 00	Chamberlinstraße	c 00	- übrige von s. o.	a 32
Beethovenstraße (Schmellwitz)	c 00	Charlettstraße	c 00	Drewitzer Straße	b 00
Bergasse	c 00	Chausseestraße		Drosselweg	c 00
Bergstraße		- zw. Am Seegraben u. Madlower Chaussee	a 60	Eichengrund	c 00
- zw. Gaglower Str. u. Parzellenstr.	c 60	- zw. Sachsendorfer Str. u. Madlower Chaussee	b 60	Eichenpark	c 00
- übrige von s. o.	c 00	- übrige von s. o.	c 00	Eichenplatz	c 00
Berliner Platz		Chopinstraße	c 00	Eichenstraße (Gallinchen)	c 00
- zw. Hauptpost u. Parkplatz	d 50	Clara-Zetkin-Straße	c 60	Eichenstraße (Sprembg. Vorstadt)	c 00
- übrige von s. o.	d 50	Claudiusstraße	c 00	Eichenweg (Branitz)	c 00
Berliner Straße		Clementinestraße	c 00	Eichenweg (Groß Gaglow)	c 00
- zw. Fr.-Hebbel-Str. u. Schillerstr. ns	b 27	Comeniusstraße	c 00	Eigene Scholle	c 00
- zw. Schillerstr. u. Altmarkt ns	c 17	Cottbuser Straße (Groß Gaglow)		Eilenburger Straße	b 22
- zw. Fr.-Hebbel-Str. u. Schillerstr. ss	b 22	- zw. Madlower Chaussee u. Chausseestr.	c 60	Eigenheimweg	c 00
- zw. Schillerstr. u. Bahnhofstr. ss	c 12	- zw. Madlower Chaussee u.		Elisabeth-Wolf-Straße	
- zw. Bahnhofstr. u. Altmarkt ss	c 15	Z.-Gora-Str. ws	b 25	- zw. W.-Riedel-Str. u. Peitzer Str.	b 22
Bertolt-Brecht-Straße		- übrige von s. o.	b 22	- übrige von s. o.	c 00
- zw. Gelsenkirchener Allee		Cottbuser Straße (Sielow)	b 60	Elisabeth-Wolf-Ufer	c 00
u. H.-Weigel-Str.	c 13	Cottbuser Weg	c 00	Erfurter Straße	c 00
Beuchstraße	c 00	Crimmitzer Straße	c 00	Erich Kästner Platz	c 00
Birkenallee	c 00	Curt-Möbius-Straße		Erich-Weinert-Straße	
Birkenstraße	c 00	- zw. Muskauer Str. u. Bodelschwingstr.	c 12	- zw. Lieberoser Str. u. J.-Gagarin-Str.	c 12
Birkenweg (Gallinchen)	c 00	- übrige von s. o.	c 00	- übrige von s. o.	c 00
Birkenweg (Madlow)	c 00	Dahlieweg	c 00		

AMTLICHER TEIL

Fortsetzung von Seite 3

			Friedrich-Hebbel-Straße			Guhrower Straße	c	60
			- zw. Berliner Str. u. K.-Liebknecht-Str.	b	22	Gulbener Straße	c	00
Erikaweg (Gallinchen)	c	00	- übrige von s. o.	c	00	Gulbener Weg	c	00
Erikaweg (Schmellwitz)	c	00	Friedrich-List-Straße	c	00	Gustav-Hermann-Straße	a	32
Erlengrund	c	00	Friedrich-Ludwig-Jahn-Straße			Haasower Straße		
Erlensteg	c	00	- zw. Puschkinpromenade und Münzstr. os	c	17	- zw. Dissenchener Hauptstr. u.		
Erlenweg			- zw. Puschkinpromenade und Klosterstr. ws	c	17	Hausnr. 15 B (Ortsdurchfahrtsgrenze)	a	60
- Kiekebuscher Str. - Eingang Friedhof/Nr.1/2	c	00	- übrige von s. o.	c	12	- übrige von s. o.	c	00
Ernst-Barlach-Straße			Fröbelstraße	c	00	Haasower Weg	c	00
- zw. Pappelallee u. H.-Sachs-Str.	b	22	Gaglower Landstraße	a	60	Hagenwerderstraße		
- übrige von s. o.	c	00	- Radweg ns zw. Autobahnbrücke u.			- zw. Thierbacher Str. u. Neuhausener Str.	c	12
Ernst-Bloch-Straße	c	00	Hänchener Str.	e	00	- übrige von s. o.	c	00
Ernst-Heilmann-Weg			Gaglower Straße (Gallinchen)			Hainstraße	c	00
- zw. Sielower Landstr. u.			- zw. Gallinchener Hauptstr. u.			Hallenser Straße		
Burger Chaussee	b	60	Harnischdorfer Str.	b	60	- zw. Schweriner Str. u. Lieberoser Str.	c	12
- zw. Fehrower Weg u.			- übrige von s. o. (Hausnr. 37 – 37 F)	c	00	- übrige von s. o.	c	00
Burger Chaussee ss	e	00	Gaglower Straße (Madlow)			Hammergrabengrund	c	00
Ernst-Mucke-Platz	e	00	- ostseitig von s. o.	b	25	Hänchener Straße	b	60
Ernst-Mucke-Straße			- westseitig von s. o.	b	22	Hans-Beimler-Straße		
- zw. M.-Domaskojc-Str. u. Hutungstr.	c	60	- übrige von s. o.	c	00	- zw. Dissenchener Str. u. C.-Möbius-Str.	c	12
- übrige von s. o.	c	00	Gallinchener Hauptstraße			- übrige von s. o.	c	00
Eschenweg	c	00	- zw. Madlower Hauptstr. u. Kutzeburger Weg	a	32	Hans-Sachs-Straße	c	00
Ewald-Haase-Straße			- zw. Kutzeburger Weg u. Ortstafel	a	60	Hardenbergstraße		
- zw. Zimmerstr. u. Bonnaskenplatz	a	32	- übrige von s. o. (Hausnr. 68 B-K)	c	00	- zw. Gaglower Str. u. Dresdener Str.	b	22
- übrige von s. o.	c	00	Gallinchener Straße (Groß Gaglow)			- übrige von s. o. (nördlicher Stichweg)	c	00
Ewald-Müller-Straße			- zw. Chausseestr. u. Harnischdorfer Str.	c	60	Harnischdorfer Straße		
- zw. E.-Barlach-Str. u. Berliner Str.	b	22	- übrige von s. o.	c	00	- zw. Madlower Chaussee u. Grenzstr.	b	60
- übrige von s. o.	c	00	Gallinchener Straße (Sprembg. Vorstadt)	c	00	- zw. Grenzstr. u. Fahrradstr.	c	60
Fährgasse	c	00	Garteneck	c	00	- Fahrradstr.	e	00
Falkenberger Straße			Gartenstraße (Groß Gaglow)			- übrige von s. o.	c	00
- zw. Finsterwalder Str. u. Leipziger Str.	c	00	- zw. Pappelweg u. Groß Döbberner Str.	c	60	Hauptstraße	b	60
Fehrower Weg			- übrige von s. o.	c	00	Hegelstraße		
- zw. L 51 u. E.-Heilmann-Weg	b	60	Gartenstraße (Sprembg. Vorstadt)			- zw. Schopenhauerstr. u. Hänchener Str.	b	22
- übrige von s. o.	c	00	- zw. Otilienstr. u. Humboldtstr.	c	60	- äußerer Ring	c	00
- Geh- u. Radweg ws	e	00	- übrige von s. o.	c	00	Heidering	c	00
Feigestraße	c	12	Gelsenkirchener Allee			Heidesiedlung	c	00
Feldstraße (Kiekebusch)	c	00	- Ladenpassage zw. B.-Brecht-Str. u.			Heidestraße	c	00
Feldstraße (Schmellwitz)			R.-Huch-Str.	d	00	Heinersbrücker Straße	c	00
- zw. Rudniki u. Hopfengarten os	b	25	- Gehwege am Parkplatz	e	00	Heinrich-Albrecht-Straße	c	00
- zw. Rudniki u. Hopfengarten ws	b	22	- zw. Saarbrücker Str. u.			Heinrich-Bolze-Straße	c	00
- zw. Hopfengarten u. Neue Str.	b	22	Hausnr. 16/Waldweg	a	32	Heinrich-Heine-Straße (Kiekebusch)	c	00
- übrige von s. o.	c	00	- zw. Hausnr.16/1 u. Poznaner Str.	a	37	Heinrich-Heine-Straße (Ströbitz)	c	00
Feldweg			- übrige von s. o.	a	35	Heinrich-Hertz-Straße	c	00
- zw. Gaglower Str. u. Hausnr. 3c	c	60	Gelsenkirchener Platz			Heinrich-Zille-Straße		
- übrige von s. o.	c	00	- zw. Straßenbahn u. Litfaßsäule	d	50	- zw. Lenbachstr. u. Liebermannstr.	b	60
Feuerbachstraße			- zw. Lifaßsäule u. B.-Brecht-Str.	d	00	- übrige von s. o.	c	00
- zw. Forster Str. u. Böcklinplatz	b	22	Georg-Schlesinger-Straße			Helene-Weigel-Straße		
- übrige von s. o.	c	00	- zw. H.-Albrecht-Str. u. W.-Brandt-Str.	c	12	- nordseitig von s. o.	c	17
Fichtestraße	b	60	- übrige von s. o.	c	00	- übrige von s. o.	c	12
Finkenweg (Kiekebusch)	c	00	Geraer Straße			Herderstraße		
Finkenweg (Schmellwitz)	c	00	- Geh/Radweg	e	00	- zw. A.-Frank-Str. u. Hegelstr.	c	12
Finsterwalder Straße			- übrige von s. o.	c	00	- übrige von s. o.	c	00
- zw. Thiemstr. u. Leipziger Str.	c	12	Gerberaweg	c	00	Hermann-Hammerschmidt-Straße	c	00
- übrige von s. o.	c	00	Gerhart-Hauptmann-Straße			Hermann-Löns-Straße		
Fliederweg	c	00	- zw. Nordring u. Neue Str. ws	a	35	- zw. Saarbrücker Str. u. Dresdener Str.	a	35
Flurstraße	c	00	- zw. Schlachthofstr. u. Nordring ws	a	37	- zw. Dresdener Str. u. Bautzener Str.	b	22
Fontaneplatz			- übrige von s. o.	a	32	- übrige von s. o.	c	00
- zw. Leuthener Str. u. Gallinchener Str.	c	12	Gerichtsplatz	c	12	Hermannstraße		
- übrige von s. o.	c	00	- Hauptweg	e	70	- Ladenpassage von s. o.	d	49
Forster Straße			Gerichtsstraße	c	00	- zw. W.-Riedel-Str. u. M.-Grünebaum-Str.	c	12
- zw. Pyramidenstr. u. Ortstafel	a	60	Gertraudenstraße	c	12	- zw. M.-Grünebaum-Str. u. Sanzebergstr.	e	00
- Geh- u. Radwegtunnel Stadtring	e	42	Geschwister-Scholl-Straße	c	00	- übrige von s. o.	c	00
- übrige von s. o.	c	00	Gewerbeweg	c	00	Herzberger Straße	c	00
Forststraße	c	00	Ginsterweg	c	00	Hinter den Gärten	c	00
Fortunastraße	c	00	Goethestraße	c	12	Holbeinstraße	c	00
Franz-Mehring-Straße			Goetheweg	c	00	Hölderlinstraße	c	00
- Arkaden	a	32	Görlitzer Straße			Hopfengarten		
- übrige von s. o.	a	35	- zw. Bautzener Str. u. Str. d. Jugend	c	60	- zw. Feldstr. u. Neue Str.	c	13
- Stichwege	e	00	- übrige von s. o.	c	00	- übrige von s. o.	c	00
Franz-Schubert-Straße	c	00	Gotthold-Schwela-Straße			Hoyerswerdaer Ring	c	00
Frauendorfer Straße			- zw. Neue Str. u. E.-Mucke-Str.	c	60	Hubertstraße	a	32
- zw. Kutzeburger Weg u. Ortstafel	c	60	- übrige von s. o.	c	00	Hufelandstraße		
- übrige von s. o.	c	00	Goyatzer Straße	c	12	- zw. Thiemstr. u. Drebkauener Str.	c	13
Frauendorfer Weg	c	00	Greifenhainer Straße	c	00	- übrige von s. o.	c	00
Freiheitsstraße	b	22	Grenzstraße (Gallinchen)	b	60	Hüfnerstraße		
Friedensplatz			Grenzstraße (Sielow)	c	00	- zw. Sanzebergstr. u. Hausnr. 50/28	c	12
- zw. Gallinchener Hauptstr. u. Kita	c	60	Groß Döbberner Straße			- übrige von s. o.	c	00
- übrige von s. o.	c	00	- zw. Gartenstr. u. Gallinchener Str.	c	60	Hüfnerweg	c	00
Friedensstraße	c	00	- übrige von s. o.	c	00	Hügelweg	c	00
Friedhofstraße	c	00	Große Mühle	c	00	Humboldtstraße		
Friedhofsweg	c	00	Grötscher Straße	c	00	- zw. Dresdener Str. u. Huttenplatz	c	12
Friedrich-Ebert-Straße	c	15	Grünstraße	c	00	- übrige von s. o.	c	00
Friedrich-Engels-Straße	c	00	Gubener Straße	b	22	Huttenplatz	c	12

AMTLICHER TEIL

Hutungstraße		Kleine Gasse	c	00	Madlower Chaussee		
- zw. Schmellwitzer Weg u. E.-Mucke-Str.	c	Kleine Straße	c	00	- zw. Sachsendorfer Str. u. Cottbuser Str. ns	a	37
- übrige von s. o.	c	Kleiststraße	c	00	- übrige von s. o.	a	32
Im Ahornbogen	c	- zw. A.-Frank-Str. u. Gelsenkirchener Allee	c	60	- Radweg -ns zw. Autobahnbrücke u. Cottbuser Str.	e	00
Im Winkel	c	- übrige von s. o.	c	00	Madlower Hauptstraße		
Industriestraße	c	Klopstockstraße	c	00	- zw. Dresdener Str. u. Gallinchener Hauptstr.	a	32
Inselstraße (Gallinchen)	c	Klosterplatz	c	00	- übrige von s. o.	c	00
Inselstraße (Mitte)		Klosterstraße	c	12	Madlower Schulstraße	c	00
- zw. Ostrower Damm u. Lobedanstr.	b	Kochstraße	c	00	Madlower Straße		
- zw. Lobedanstr. u. Bautzener Str.	c	Kolkwitzer Straße			- zw. Hauptstr. u. Turnstr.	c	60
Jacques-Duclos-Platz	c	- zw. Berliner Str. u. K.-Liebknecht-Str.	a	32	- übrige von s. o.	c	00
Jahnstraße	c	- zw. K.-Liebknecht-Str. u. Ortsausgang	a	60	Magazinstraße	c	00
Jamlitzer Straße	c	- übrige von s. o.	e	00	Maiberg		
Jänschwalder Straße	c	Kopfstraße	c	00	- zw. Döbbrick Ost u. Stadtgrenze (Hausnr. 27)	b	60
Jasminweg	c	Körnerstraße	c	00	- zw. Hausnr. 10 u. Stadtgrenze (Drehnow)	c	00
Jessener Straße		Krennewitzer Straße	b	22	- übrige von s. o.	c	00
- zw. Flurstr. u. Vetschauer Str.	c	Kreuzgasse	c	00	Maiberger Straße	c	00
- übrige von s. o.	c	Krokusweg	c	00	Makarenkostraße	c	00
Johannes-Brahms-Straße	c	Kurze Straße (Gallinchen)	c	00	Margerenweg	c	00
Johann-Mantel-Straße	c	Kurze Straße (Schmellwitz)	c	00	Marienstraße		
Joliot-Curie-Straße	c	Kurzer Weg	c	00	- zw. Wilhelmstr. u. Taubenstr.	c	60
Juri-Gagarin-Straße	b	Kutzeburger Weg			- übrige von s. o.	c	12
- übrige von s. o.	c	- zw. Gallinchener Hauptstr. u. Frauendorfer Str.	b	60	Marjana-Domaskojc-Straße	a	32
Kahrener Dorfstraße	b	- zw. Frauendorfer Str. u. Reiterhof	c	60	Markgrafenmühle	c	00
Kahrener Hauptstraße	a	- übrige von s. o.	c	00	Markgrafenmühlenweg	c	00
- übrige von s. o.	c	Lakomaer Chaussee	a	60	Märkische Straße	c	00
Kahrener Straße (Kiekebusch)	c	Lakomaer Dorfstraße	c	00	Marktstraße	c	12
Kahrener Straße (Sandow)		Lakomaer Straße	c	00	Mathäus-Riese-Weg	c	00
- zw. H.-Albrecht-Str. u. Muskauer Str. ss	b	Lakomaer Weg	c	00	Mauerstraße		
- zw. H.-Albrecht-Str. u. Muskauer-Str. ns	b	Lamsfelder Straße	b	60	- zw. Berliner Str. u. einschl. Hausnr. 3	c	14
- zw. H.-Albrecht-Str. u. W.-Brandt-Str.	b	Landgrabenstraße	c	00	- übrige von s. o.	c	12
- übrige von s. o.	c	Lange Straße	b	60	Mauster Straße	b	60
Kantstraße	c	Laubsdorfer Weg	c	00	Max-Grünebaum-Straße		
Karl-Liebknecht-Straße		Lauchhammerstraße			- zw. E.-Wolf-Str. u. Hermannstr.	c	12
- zw. Brandenburger Platz u. Bahnhofstr.	a	- zw. Poznaner Str. u. Lipezker Str.	c	60	- übrige von s. o.	e	00
- zw. Wernerstr. u. Schillerstr. ns	a	Lausitzer Straße			Meisenweg	c	00
- Straße zw. den Hausnr. 87c/93	c	- zw. W.-Külz-Str. u. A.-Bebel-Str.	c	60	Menzelstraße	c	00
- übrige von s. o.	a	- übrige von s. o.	c	00	Merzdorfer Bahnhofstraße	a	60
Karl-Marx-Siedlung	c	Leipziger Straße			Merzdorfer Gartenstraße	c	00
Karl-Marx-Straße		- zw. Thiemstr. u. Welzower Str. ss	b	27	Merzdorfer Hauptstraße		
- zw. Berliner Str. u. Petersilienstr.	a	- zw. Thiemstr. u. Vetschauer Str.	b	22	- zw. Merzdorfer Bahnhofstr. u. Kl. Lieskower Weg	b	60
- übrige von s. o.	a	- übrige von s. o.	c	00	- übrige von s. o.	c	00
Karlshofer Straße		Leistikowstraße	c	00	Merzdorfer Waldstraße	c	00
- zw. Ortstafel u. Kahrener Hauptstr.	a	Lenbachstraße	b	60	Merzdorfer Weg		
- Anliegerstr. zur Nr. 3/zur Nr. 42, 44/ zur Nr. 70, 72	c	Leo-Tolstoi-Straße	c	00	- bis Stadtring	b	22
Karlshofer Weg		Lerchenstraße	c	00	- zw. Stadtring u. Merzdorfer Bahnhofstr.	b	27
- nördlich Karlshofer Str. zur Nr. 17, 19, 21	c	Lessingstraße			- zw. Merzdorfer Bahnhofstr. u. Kl. Lieskower Weg	c	60
Karlstraße	b	- zw. K.-Marx-Str. u. Lieberoser Str.	b	27	- übrige von s. o.	c	00
Kastanienallee	b	- übrige von s. o.	b	22	Merzdorfer Wiesenstraße		
Katharinengäßchen	c	- Stichweg zum Brunshwiggpark	e	00	- zw. Merzdorfer Weg u. Merzdorfer Hauptstr.	b	60
Käthe-Kollwitz-Straße	c	Leuthener Straße	c	00	- übrige von s. o.	c	00
Kathlower Weg	c	Liebenwerdaer Straße			Meuroer Weg	c	00
Kauperstraße		- zw. Jessener Str. u. Leipziger Str.	c	12	Mina-Witkojc-Straße	c	00
- zw. E.-Mucke-Str. u. Schmellwitzer Weg	c	- übrige von s. o.	c	00	Mittelstraße (Gallinchen)		
- übrige von s. o.	c	Liebermannstraße			- zw. Gaglower Str. u. Garageneinfahrt	c	60
Kersick-Westphal-Weg	c	- zw. H.-Zille-Str. u. W.-Busch-Str.	b	60	- übrige von s. o. (Stichstr. Hausnr. 22/23)	c	00
Kiebitzweg	c	- übrige von s. o.	c	00	Mittelstraße (Ströbitz)	c	00
Kiefernblick	c	Lieberoser Straße			Mönchsgasse	c	12
Kiefernstraße (Gallinchen)	b	- zw. Papitzer Str. u. Lessingstr.	b	60	Mozartstraße	c	00
Kiefernstraße (Sachsendorf)	c	- zw. Lessingstr. u. Berliner Str.	c	00	Mühlenstraße		
Kiefernweg	c	- Weg an der Stirnseite der Hausnr. 40	e	00	- zw. Spremberger Straße u. Neustädter Str.	c	60
Kiekebuscher Allee	c	Lieskower Straße	c	00	- übrige von s. o.	c	00
Kiekebuscher Straße		Lilienweg	c	00	Mühlenweg		
- zw. Pyramidenstr. u. Hauptstr.	a	Limberger Straße	c	00	- zw. Steinteichmühle u. Sudermannstr.	c	60
- übrige von s. o.	c	Lindenplatz	c	00	- übrige von s. o.	c	00
Kiekebuscher Weg		Lindenstraße	b	60	Münzstraße	c	00
- zw. Madlower Hauptstr. u. Bahnhofstr.	a	Lindenweg (Groß Gaglow)	c	00	Museumsweg	c	00
- Gehwege auf der Nordseite der Brücken über die Spree und den Mühlgraben	e	Lindenweg (Madlow)	c	00	Muskauer Platz	e	00
Kirchstraße	c	Linnéstraße	c	00	Muskauer Straße		
Kirschallee		Lipezker Straße			- Komplexzentrum	d	49
- zw. Ortstafel u. Steinteichmühle	c	- zw. Thierbacher Str. u. Gaglower Str. os	a	32	- Unterführung Bahn	e	42
- übrige von s. o.	c	- übrige von s. o.	a	35	- zw. Bodelschwinghstr. u. C.-Möbius-Str.	b	22
Klein Gaglower Straße		Lobedanstraße	b	22	- übrige von s. o.	c	00
- zw. Sudermannstr. u. Am Steinteich	b	Löbensweg	c	00	Nelkenweg	c	00
- zw. Am Steinteich u. Straßenende	c	Lortzingstraße	c	00	Neu Lakoma	c	00
Klein Lieskower Weg	c	Louis-Braille-Straße	c	00	Neue Friedhofstraße	c	00
Klein Ströbitzer Siedlung	c	Lovis-Corinth-Straße	c	00	Neue Siedlung	c	00
Klein Ströbitzer Straße	b	Lucas-Cranach-Straße	c	00			
Kleine Gartenstraße	c	Luciestraße	c	00			
		Luckauer Straße	c	00			
		Ludwig-Leichhardt-Allee	e	70			
		Lutherstraße	c	00			

AMTLICHER TEIL

Fortsetzung von Seite 5

		Primelweg	e	00	Schillerstraße (Ströbitz)	b	22
		Priorstraße	c	00	Schlachthofstraße		
Neue Straße		Pücklerstraße			- zw. Bonnaskenplatz u.		
- zw. Hopfengarten u. Saspower Hauptstr.	b	- zw. Kiekebuscher Str. u. Kastanienallee	b	60	G.-Hauptmann-Str. ns	a	37
- zw. Feldstr. u. Hopfengarten	c	- zw. Kastanienallee u. Parkplatz Badese	c	60	- zw. Bonnaskenplatz u.		
- übrige von s. o.	c	Puschkinpromenade	c	12	G.-Hauptmann-Str. ss	a	32
Neuendorfer Straße	c	Pyramidenstraße			- übrige von s. o.	c	00
Neues Dorf	c	- zw. G.-Hermann-Str. u. Kiekebuscher Allee	b	60	Schlichower Dorfstraße	b	60
Neuhausener Straße	c	- zw. G.-Hermann-Str. u. Forster Str.	a	32	Schlichower Straße	c	00
Neuhausener Weg	c	Pyrastraße	c	00	Schloßkirchplatz	d	50
Neumarkt	e	Quellgrund	c	00	Schloßkirchstraße	c	60
Neustädter Platz		Quellstraße	c	00	Schmellwitzer Chaussee	b	60
- zw. Freiheitsstr. u. Am Spreeufer ss	b	Quergasse	c	00	Schmellwitzer Platz	e	00
- zw. Gertraudenstr. u. Neustädter Tor ns	c	Querstraße	b	22	Schmellwitzer Schulstraße	c	00
Neustädter Straße		Raiffeisenstraße	c	60	Schmellwitzer Straße		
- zw. Altmarkt u. Mühlenstr.	e	Rankestraße	c	00	- zw. Karlstr. u. Weststr.	a	32
- übrige von s. o.	c	Räschener Straße	c	00	- zw. Weststr. u. Saspower Str.	a	60
Nordparkstraße		Rasenweg	c	00	- übrige von s. o.	c	00
- zw. Am Nordrand u. Querstr.	b	Rathausgasse	c	00	Schmellwitzer Weg		
- übrige von s. o.	c	Reinpuscher Weg	c	00	- zw. Hutungstr. u. Ende Gehweg Höhe		
Nordring		Rennbahnstraße	c	00	Cottbuser Weg ns	b	27
- zw. Bürger Chaussee/Kreisverkehr u.		Rennbahnweg	c	00	- übrige von s. o.	b	22
Stadttring ss	a	Ricarda-Huch-Straße			Schmogrower Weg	c	00
- zw. Stadttring u. Sielower Landstr. ns	a	- zw. Gelsenkirchener Allee u. H.-Weigel-Str.	c	15	Schopenhauerstraße		
- zw. Sielower Landstr. u.		- übrige von s. o.	c	00	- zw. Lipezker Str. u. Z.-Gora-Str. ns	b	25
Bürger Chaussee/Kreisverkehr	a	Richard-Wagner-Straße	c	00	- zw. Lipezker Str. u. Z.-Gora-Str. ss	b	22
- übrige von s. o.	c	Ringstraße			- übrige von s. o.	c	00
Nordstraße (Gallinchen)		- zw. Madlower Hauptstr. u. Ringstr. Nr. 67	c	60	Schorbuser Weg	b	60
- bis Brandenburger Ring	c	- übrige von s. o.	c	00	Schreiberweg	c	00
- übrige von s.o.	c	Ringweg	c	00	Schulstraße	c	00
Nordstraße (Schmellwitz)	c	Robinienweg	c	00	Schulweg		
Nordweg	c	Rosa-Luxemburg-Straße	c	00	- zw. Cottbuser Str. u. Wohnparkstr. 183/184	b	60
Nutzberg		Rosenstraße	c	00	- übrige von s. o.	c	00
- zw. B115 u. Am Park	c	Rosenwinkel	c	00	Schulwiese	c	00
- übrige von s. o. (Nutzberger Weg)	c	Roßstraße			Schwalbenweg	c	00
Oberkirchplatz		- zw. Schwanstr. u. R.-Breitscheid-Str.	c	12	Schwanstraße	c	12
- zw. Fr.-Ludwig-Jahn-Str. u. Sandower Str.	c	- übrige von s. o.	c	00	Schwarzheider Straße		
- übrige von s. o.	e	Rostocker Straße	c	00	- zw. Lipezker Str. u. Turower Str.	c	12
Oskar-Trautmann-Straße	c	Rudniki			- zw. Sachsendorfer Oberschule u. Z.-Gora-Str.	e	00
Ostrower Damm		- zw. Feldstr. u. Am Lug	c	60	- übrige von s. o.	c	00
- zw. Inselstr. u. Fr.-Mehring-Str.	b	- übrige von s. o.	c	00	Schweriner Straße	c	12
- zw. Fr.-Mehring-Str. u. Am Spreeufer	c	Rudolf-Breitscheid-Straße	c	12	Seaeue	c	00
Ostrower Platz		Rudolf-Diesel-Straße	c	60	Seerosenweg	c	00
- zw. Briesmannstr. u. Lobedanstr.	b	Saarbrücker Straße			Seeweg	c	00
- übrige von s.o.	c	- zw. H.-Löns-Str. u. Hausnr. 14 a/12	a	35	Selbsthilfesiedlung	c	00
Ostrower Straße	c	- zw. Hausnr. 14 a/12 u. Ortsende	a	32	Seminarstraße	c	00
Oststraße (Dissenchen)	c	- übrige von s. o.	c	00	Semmelweisstraße	c	00
Oststraße (Gallinchen)	c	Saarstraße	c	00	Senftenberger Straße	b	22
Ottendorfer Straße	c	Sachsendorfer Hauptstraße	c	00	Sibeliusstraße	c	00
Otilienstraße	b	Sachsendorfer Straße (Groß Gaglow)			Siedlerstraße (Groß Gaglow)	c	00
Papitzer Straße	b	- zw. Am Seegraben u. Lipezker Str.	b	25	Siedlerstraße (Schmellwitz)	c	00
Pappelallee		- zw. Am Seegraben u.			Siedlung Nord	c	00
- zw. Berliner Str. u. Nordring/Kreisverkehr	a	Madlower Chaussee os	b	27	Siedlungsstraße	c	00
- übrige von s. o.	c	- zw. Am Seegraben u.			Sielower Chaussee		
Pappelweg		Madlower Chaussee ws	b	22	- zw. Sielower Landstr. u. Dissener Str.	a	60
- zw. Dorfstr. u. Gartenstr.	c	- zw. Madlower Chaussee u. Dorfstr.	b	60	- übrige von s. o.	c	00
- übrige von s. o.	c	- übrige von s. o.	c	00	Sielower Feldstraße	c	00
Parkbahnstraße	c	Sachsendorfer Straße (Ströbitz)			Sielower Grenzstraße	c	00
Parkstraße (Groß Gaglow)	c	- zw. Kolkwitzer Str. u. Vetschauer Str.	b	60	Sielower Landstraße		
Parkstraße (Sandow)	c	- übrige von s. o.	c	00	- zw. K.-Marx-Str. u. Sielower Chaussee	a	32
Parzellenstraße (Gallinchen)		Sachsendorfer Wiesen	c	00	- übrige von s. o.	c	00
- zw. Gallinchen Hauptstr. u. Bergstr.	c	Sanddornweg	c	00	Sielower Mittelstraße	c	60
- übrige von s. o.	c	Sandgrund	c	00	Sielower Schulstraße	c	00
Parzellenstraße (Sprembg. Vorstadt)	c	Sandower Hauptstraße			Sielower Straße	c	12
Parzellenweg	c	- zw. Sandower Str. u. W.-Riedel-Str.	a	35	Sielower Waldstraße	c	00
Paul-Greifzu-Straße	c	- zw. W.-Riedel-Str. u. Dissenchener Str.	b	22	Sielower Waldweg	c	00
Peitzer Straße		- zw. Sandower Hauptstr. u. Wendestelle	c	00	Sielower Weg	b	60
- zw. E.-Wolf-Str. u. Dissenchener Str.	c	- zw. Hausnr. 18 u. Dissenchener Str.	e	00	Siemens-Halske-Ring		
- zw. E.-Wolf-Str. u. Nordring	c	- zw. Wendestelle u. Dissenchener Str.	e	00	- zw. J.-Gagarin-Str. u. Schwimmhalle	c	00
- übrige von s. o.	c	Sandower Straße			Singerstraße	c	00
Pestalozzistraße	c	- zw. Altmarkt u. Gertraudenstr.	c	15	Skadower Gartenstraße	c	00
Peter-Rosegger-Straße	c	- übrige von s. o.	c	17	Skadower Grenzstraße	c	00
Petersilienstraße	c	Sanzebergstraße	c	00	Skadower Hauptstraße		
Petzoldstraße	c	Saspower Hauptstraße			- zw. Schmellwitzer Chaussee u.		
Philipp-Melanchthon-Straße	c	- zw. Lakomaer Str. u. Schmellwitzer Weg	b	60	Skadower Wiesenweg	b	60
Philipp-Reis-Straße	b	- übrige von s. o.	c	00	- übrige von s. o.		
Platz der Freundschaft	c	Saspower Landstraße	b	60	(zw. Hausnr. 31 u. 38 - Anger)	c	00
Platz des Friedens	c	Saspower Straße	c	00	Skadower Nordstraße	c	00
Platz der Deutschen Einheit	c	Saspower Weg			Skadower Schulstraße	c	60
Potsdamer Straße		- zw. Dorfstr. u. Alte Lindenstr.	c	60	Skadower Straße	b	60
- zw. Pappelallee u. Hausnr. 21/15	c	- übrige von s. o.	c	00	Skadower Weg		
Poznaner Straße		Scharrengasse	c	00	- zw. Am Ring u. Cottbuser Str.	b	60
- zw. Saarbrücker Str. u. Gelsenkirchener Allee b	60	Schillerstraße (Kiekebusch)	c	00	- übrige von s. o.	c	00

AMTLICHER TEIL

Skadower Wiesenweg	c	00	Turnstraße (Kiekebusch)	c	60	Wilhelm-Riedel-Straße	b	22
Spitzwegstraße	c	00	Turnstraße (Sachsendorf)	c	00	Wilhelmstraße		
Spreestraße (Kiekebusch)			Turnweg			- zw. Marienstr. u. Blechenstr.	c	00
- zw. Hauptstr. u. Madlower Str.	c	60	- zw. Jahnstr. u. Mauster Str.	c	60	- übrige von s. o.	b	22
- übrige von s. o.	c	00	- übrige von s. o.	c	00	Willi-Budich-Straße		
Spreestraße (Madlow)	c	00	Turower Straße	c	00	- zw. M.-Domaskojc-Str. u.		
Spreewaldstraße			Uferstraße			M.-Witkojc-Str. 53/1	c	12
- zw. Sielower Chaussee u. Sielower Schulstr.	c	60	- zw. Am Spreeufer			- übrige von s. o.	c	00
- übrige von s. o.	c	00	und Uferstr. 17	c	60	Willmersdorfer Straße	c	00
Spreeweherstraße	c	00	- übrige von s. o.	c	00	Willy-Brandt-Straße	a	35
Spreewiesen	c	00	Uhlandstraße			- übrige von s. o.	c	00
Spremberger Ring			- zw. Gelsenkirchener Allee u.			Windmühlenweg	c	00
- zw. Schorbuser Weg u. Beginn der Bebauung	c	00	A.-Frank-Str. entlang des Ärztehauses	c	12	Wohnparkstraße		
Spremberger Straße			- übrige von s. o.	c	00	- zw. Hausnr. 183/184 u. Döbbricker Str.	b	60
- zw. K.-Liebknecht-Str. u. Burgstr.	c	15	Ulmenstraße	c	00	- übrige von s. o.	c	00
- übrige von s. o.	d	50	Universitätsplatz	c	12	Zahsower Straße	c	00
Stadion der Freundschaft			Universitätsstraße	b	22	Zahsower Weg	c	00
- Zufahrt Ostseite Stadion zw.			Veilchenweg	c	00	Zeisigweg	c	00
Am Eliaspark u. Gaststätte (Energie Eck)	c	00	Vetschauer Platz	c	00	Ziegeleigrund	c	00
- zw. Gaststätte (Energie Eck) u.			Vetschauer Straße			Ziegelstraße	c	00
Wernersteg/Stromstr.	e	00	- zw. Sachsendorfer Str. u. Leipziger Str.	b	22	Zielona-Gora-Straße		
Stadtpromenade			- zw. Leipziger Str. u. Räscherer Str.	a	32	- westseitig von s. o.	b	25
- Einkaufspassage vor der Wohnscheibe			- zw. Thiemstr. u. Räscherer Str. ns	a	35	- ostseitig von s. o.	b	22
bis Grundstücksgrenze C.-Blechen-Carre	d	50	- zw. Thiemstr. u. Klein Lieskower Str. ss	a	32	- zw. Klopstockstr. u. Kantstr. os	c	00
- zw. Berliner Str. u. Am Stadtbrunnen	e	43	- zw. Klein Lieskower Str. u.			- zw. Hegelstr. u. Kantstr.	e	00
- übrige von s. o.	c	00	Räscherer Str. ss	a	35	Zimmerstraße	a	32
Stadtring			- übrige von s. o.	c	00	Zittauer Straße	c	00
- zw. Nordring u. Ortsdurchfahrtsgrenze			Virchowstraße	c	12	Zufahrtsstraße (Kiekebusch)		
(Zufahrt Nr. 3B)	a	32	Vom-Stein-Straße			- zur Bungalowsiedlung „Licht- u. Luftbad“	c	00
- zw. G.-Hermann-Str. u. Dissenchener Str. ss	a	34	- zw. Hardenbergstr. (Einmündung os) u.			Zum Flughafen	c	00
- übrige von s. o.	a	35	H.-Löns-Str.	c	13	Zum Grünen Wald	c	00
Steinteichmühle			- Stichweg Hausnr. 18-20	c	00	Zum Kahrener Sportplatz		
- zw. Kirschallee u. Mühlenweg	c	60	- übrige von s. o.	c	60	- zw. Karlshofer Str. u. Hausnr. 2	c	00
- übrige von s. o.	c	00	Vorparkstraße	c	00	Zum Kavalierhaus	c	00
Stephanstraße	c	00	Wacholderweg	c	00	Zum Landgraben	b	60
Stieglitzweg	c	00	Wackergrund	c	00	Zum Seebad		
Straße der Bodenreform	c	60	Waisenstraße	a	32	- zw. Kiekebuscher Str. u. Branitzer Dorfmitte	b	60
Straße der Freiheit	c	00	- übrige von s. o.	c	00	- übrige von s. o.	c	00
Straße der Jugend			Waldesruh	c	00	Zum Sportplatz	c	00
- zw. K.-Liebknecht-Str. u. Stadtring	b	25	Waldstraße (Kiekebusch)	c	00	Zum Spreedamm (Kiekebusch)		
- zw. Stadtring u. Ottilienstr.	a	37	Waldstraße (Willmersdorf)	c	00	- zw. Turnstr. u. Hausnr. 4 (Ende)	c	00
Straupitzer Straße	c	00	Waldweg (Gallinchen)	c	00	Zum Spreedamm (Skadow)	c	00
Striesower Straße	c	00	Waldweg (Sachsendorf)	c	00	Zur Gärtnerei	c	00
Striesower Weg	c	00	Walther-Rathenau-Straße	c	00	Zur Spreeaue	c	00
Ströbitzer Hauptstraße	b	60	Warschauer Straße			Zuschka		
Ströbitzer Schulstraße	c	00	- zw. Stadtring u. Peitzer Str.	c	60	- untere Ladenpassage von s. o.	d	50
Ströbitzer Straße			- übrige von s. o.	c	00	Wege ohne Straßennamen	Str.-art	RK
- zw. Sielower Chaussee u. Crimnitzer Str.	c	60	Wasserstraße	c	00	# zw. H.-Löns-Str. u. Drebkauer Str.	e	42
- zw. Sielower Chaussee u. Skadower Weg	c	60	Webschullallee	e	70	# an den Gärten zw.		
- übrige von s. o.	c	00	Wehrpromenade	c	70	G.-Hauptmann-Str. u. Neue Str.	e	42
Ströbitzer Weg	c	00	Weidenweg	c	00	# zw. Sandower Hauptstr. u. Nordring		
Stromstraße	c	00	Weinbergstraße			einschl. Sanzebergbrücke	e	42
Studentenweg			- zw. Str. d. Jugend u. Thiemstr.	c	00	# an der Giebelseite Sanzebergstr. 12	e	00
- zw. Am Seegraben u.			- zw. Str. d. Jugend u. Thiemstr.	e	00	# zw. Schweriner Str. u.		
Südseite Am Seegraben 20	c	00	Welzower Straße			Pappelallee -südl. Rostocker Str. 5-20	e	00
Sudermannstraße	b	60	- zw. Leipziger Str. u. Thiemstr.	b	25	# zw. Klopstockstr. u. Kantstr. ws-		
Süd Ost	c	00	- zw. Leipziger Str. u. Vetschauer Str.	c	60	Steinbaracke Hausnr. 34 B	e	00
Südstraße (Gallinchen)	c	60	- übrige von s. o.	c	00	# zw. Pyramidenstr. u. Tierparkstr. -ws	e	70
Südstraße (Mitte)	c	00	Wendenstraße	c	00	# zw. Gaglower Str. u. Klopstockstr. -os	e	42
Taubenstraße			Werbener Straße	c	00	# zw. Thierbacher Str. u.		
- zw. Marienstr. u. A.-Kolping-Str.	c	12	Werner-Seelenbinder-Ring			Gelsenkirchener Allee -ws	e	42
- übrige von s. o.	c	60	- äußerer Ring	c	12	# zw. Bahnhof u. Bahnhofsbrücke		
Teichstraße	c	00	- übrige von s. o.	c	00	einschl. Treppen	e	49
Thälmannstraße	c	00	Wernerstraße			# zw. Spielplatz A.-Frank-Str. u.		
Theodor-Brugsch-Straße	c	00	- zw. W.-Külz-Str. u. Berliner Str.	c	60	Hegelstr. (Hauptwege)	e	00
Theodor-Storm-Straße	c	00	- übrige von s. o.	c	00	# zw. Spielplatz A.-Frank-Str. u.		
Thiemstraße	a	35	Werner-von-Siemens-Str.			Th.-Storm-Str. (Hauptwege)	e	00
- übrige von s. o.	c	00	- zw. Branitzer Str. u. Dissenchener Str.	a	60	# zw. Welzower Str. u. Thiemstr.	e	00
Thierbacher Straße			- übrige von s. o.	c	00	# zw. Thiemstr. u. Drebkauer Str.	e	70
- zw. Lipezker Str. u. Hagenwerderstr.	c	12	Weststraße (Gallinchen)			# zw. Thiemstr. 58 u. Hufelandstr. 12/11A	e	00
- übrige von s. o.	c	00	- bis Brandenburger Ring	c	60	# zw. Thiemstr. u. F.-Sauerbruch-Str.	e	00
Thomas-Mann-Straße	c	00	- übrige von s. o.	c	00	# zw. Thiemstr. u. Saarbrücker Str.	e	00
Thomas-Müntzer-Straße	c	00	Weststraße (Schmellwitz)	c	00	# zw. Wehrpromenade u. Ostrower Damm	e	70
Tiegelgasse	c	00	Wiesengraben	c	00	# zw. Muskauer Str. u. W.-Brandt-Str.	e	70
Tierparkstraße	c	00	Wiesengrund	c	00	# zw. Endhaltestelle u. E.-Mucke-Str. -ws		
Töpferstraße			Wiesenstraße	c	00	entlang der Straßenbahntrasse	e	42
- zw. Berliner Str. u. Klosterstr.	c	60	Wiesenweg	c	00	# zw. W.-Budich-Str. u.		
- übrige von s. o.	c	00	Wilhelm-Busch-Straße	b	60	Schmellwitzer Weg -os Kindergarten	e	00
Torgauer Straße			Wilhelm-Külz-Straße	a	32	# Verbindungsstr. zw. Schmellwitzer		
- zw. Finsterwalder Str. u. Leipziger Str.	c	00	- übrige von s. o.	c	00	Str. 37/38 u. W.-Rathenau-Str. (Kirchgasse)	c	00
Tranitzer Straße	c	00	Wilhelm-Nevoigt-Platz	c	00			
Triftstraße	c	00	Wilhelm-Nevoigt-Straße	b	22			
Tulpenweg	c	00	Wilhelm-Pieck-Straße	c	00			

AMTLICHER TEIL

Fortsetzung von Seite 7

Parkanlagen der Stadt Cottbus Hauptwege	Str.-art	RK
Blechenpark	e	70
Brunschwigpark	e	42
Eliaspark	e	00
Englische Allee	e	00
Freizeitpark Poznaner Str.	e	00
Frühlingsgarten	e	70
Goethepark	e	70
Grünanlage - Am Fließ -	e	70
Lutherkirchplatz	e	00
Karolinenpark (C.-Zetkin-Str.)	e	70
Käthe-Kollwitz-Ufer	e	00
Parkanlage Warschauer Str.	e	00
Parkanlage Puschkinpromenade	e	70
Rosenhang	e	70
Schillerplatz	e	00

Öffentliche Bekanntmachung

Bekanntmachung des Umlegungsausschusses der Stadt Cottbus nach § 71 Baugesetzbuch (BauGB) in der derzeit gültigen Fassung der Bekanntmachung

Im Umlegungsverfahren „U 9871 Schmellwitzer Schulstraße“ hat der Umlegungsausschuss der Stadt Cottbus am 26.09.2011 mit Einverständnis der betroffenen Rechtsinhaber durch die nachstehenden Umlegungsbeschlüsse nach § 76 BauGB für die aufgeführten Flurstücke die Eigentums- und Besitzverhältnisse sowie andere Rechte an den Grundstücken vor Aufstellung des Umlegungsplanes neu geregelt:

Beschluss Nr.	Gemarkung	Flur (alt)	Flurstück (alt)	Flur (neu)	Flurstück (neu)
1	Schmellwitz	70	342	70	552, 553
3	Schmellwitz	-	-	70	549

Die o. g. Beschlüsse sind am 26.11.2011 unanfechtbar geworden.

Mit dieser Bekanntmachung werden nach § 72 BauGB die bisherigen Rechtszustände durch die in den Beschlüssen vorgesehenen neuen Rechtszustände ersetzt. Die neuen Eigentümer werden entsprechend den Festsetzungen der o. g. Beschlüsse in den Besitz der zugeteilten Grundstücke eingewiesen. Die in den Beschlüssen zur Vorwegnahme der Entscheidung festgesetzten Geldleistungen werden mit dieser Bekanntmachung fällig.

Rechtsbehelfsbelehrung:

Gegen diese Bekanntmachung kann innerhalb eines Monats nach Bekanntgabe Widerspruch erhoben werden. Der Widerspruch ist schriftlich oder zur Niederschrift bei der Geschäftsstelle des Umlegungsausschusses der Stadt Cottbus beim Fachbereich Geoinformation und Liegenschaftskataster der Stadtverwaltung Cottbus in 03046 Cottbus, Karl-Marx-Straße 67, Telefon 0355 612-4219 einzu legen. Falls die Frist durch das Verschulden eines Bevollmächtigten versäumt wird, wird dessen Verschulden dem Widerspruchsberechtigten zugerechnet.

Cottbus, 03.11.2011

gez. Dirk Schiefelbein
Vorsitzender des Umlegungsausschusses

Verkündung

Ordnungsbehördliche Verordnung der Stadt Cottbus über die Öffnung von Verkaufsstellen an Sonn- und Feiertagen im Jahr 2012 entsprechend § 5 des Brandenburgischen Ladenöffnungsgesetzes

Paragrafen

- § 1 Öffnung von Verkaufsstellen an Sonn- und Feiertagen entsprechend § 5 Abs. 1 des Brandenburgischen Ladenöffnungsgesetzes
§ 2 Öffnung von Verkaufsstellen an Sonn- und Feiertagen entsprechend § 5 Abs. 2 des Brandenburgischen Ladenöffnungsgesetzes
§ 3 Ordnungswidrigkeiten
§ 4 Inkrafttreten

Anlagen

- Lageplan A zu § 1 der Verordnung
- Lageplan B zu § 2 der Verordnung

Präambel

Auf der Grundlage des § 5 Abs. 1 und Abs. 2 des Brandenburgischen Ladenöffnungsgesetzes vom 27. November 2006 (GVBl. Bbg. Teil I Nr. 15, S. 158), zuletzt geändert durch das Gesetz zur Änderung des Brandenburgischen Ladenöffnungsgesetzes vom 20. Dezember 2010 (GVBl. Bbg. Teil I Nr. 46, S. 1), erlässt die Stadt Cottbus als örtliche Ordnungsbehörde gemäß dem Beschluss der Stadtverordnetenversammlung vom 26.10.2011 folgende ordnungsbehördliche Verordnung:

§ 1 Öffnung von Verkaufsstellen an Sonn- und Feiertagen entsprechend § 5 Abs. 1 des Brandenburgischen Ladenöffnungsgesetzes

- (1) Im Stadtzentrum Cottbus können die Verkaufsstellen an folgenden Sonn- und Feiertagen in der Zeit von 13:00 Uhr bis 20:00 Uhr öffnen:

- am 01.04.2012 aus Anlass des Ostermarktes,
- am 09.09.2012 aus Anlass des Cottbuser Töpferfestes
- am 07.10.2012 aus Anlass des Lausitzer Bauernmarktes,
- am 11.11.2012 aus Anlass der Veranstaltung „FilmFestival Cottbus – Festival des osteuropäischen Films“.

- (2) Im Bereich der G.-Hauptmann-Str. einschließlich des TKC-Einkaufszentrums können die Verkaufsstellen an folgenden Sonn- und Feiertagen in der Zeit von 13:00 Uhr bis 20:00 Uhr öffnen:

- am 01.04.2012 aus Anlass des Osterfestes,
- am 06.05.2012 aus Anlass des Kinder- und Sportfestes,
- am 04.11.2012 aus Anlass der Geburtstagsfeier „4 Jahre TKC-Einkaufszentrum“.

- (3) Auf dem Gelände des Cottbus-Centers können die Verkaufsstellen an folgenden Sonn- und Feiertagen in der Zeit von 13:00 Uhr bis 20:00 Uhr öffnen:

- am 01.04.2012 aus Anlass des Frühlingsfestes,
- am 30.09.2012 aus Anlass des Herbstfestes,
- am 28.10.2012 aus Anlass des Halloweenfestes.

- (4) Im Ortsteil Willmersdorf können die Verkaufsstellen an folgenden Sonn- und Feiertagen in der Zeit von 13:00 Uhr bis 20:00 Uhr öffnen:

- am 29.01.2012 aus Anlass der wendischen Fastnacht,
- am 04.03.2012 aus Anlass der Veranstaltung „Tag der Retter“,
- am 29.04.2012 aus Anlass des Mai-Baum-Festes in Willmersdorf,
- am 02.09.2012 aus Anlass des Erntedankfestes,
- am 07.10.2012 aus Anlass des Weinfestes,
- am 04.11.2012 aus Anlass des Willmersdorfer Stadtteilfestes.

- (5) In der Spremberger Vorstadt einschließlich der Fürst-Pückler-Passage können die Verkaufsstellen am 18.03.2012 aus Anlass des „Modefrühlings“ in der Zeit von 13:00 Uhr bis 20:00 Uhr öffnen.

- (6) Im Gewerbegebiet „Südeck“ können die Verkaufsstellen an folgenden Sonn- und Feiertagen in der Zeit von 13:00 Uhr bis 20:00 Uhr öffnen:

- am 04.03.2012 aus Anlass des Feuerwehrfestes,
- am 02.09.2012 aus Anlass des Drachenfestes,
- am 07.10.2012 aus Anlass des Weinfestes,
- am 04.11.2012 aus Anlass „Wir feiern Geburtstag“,
- am 02.12.2012 aus Anlass des Cottbuser Weihnachtsmarktes.

- (7) Im Lausitz Park Cottbus und im Gewerbegebiet Groß Gaglow können die Verkaufsstellen an folgenden Sonn- und Feiertagen in der Zeit von 13:00 Uhr bis 20:00 Uhr öffnen:

- am 22.01.2012 aus Anlass der Veranstaltung „Afrika und Integration“,
- am 12.02.2012 aus Anlass der Veranstaltung „Giganten der Eiszeit“,
- am 25.03.2012 aus Anlass der Lausitzer Waleimeisterschaft,
- am 14.10.2012 aus Anlass der Veranstaltung „Magische Momente“.

- (8) Im Ortsteil Gallinchen können die Verkaufsstellen am 02.12.2012 aus Anlass des Cottbuser Weihnachtsmarktes in der Zeit von 13:00 Uhr bis 20:00 Uhr öffnen.

- (9) Am 16.12.2012 können die Verkaufsstellen im gesamten Stadtgebiet mit Ausnahme der Verkaufsstellen im Ortsteil Willmersdorf, im Ortsteil Gallinchen und im Gewerbegebiet Südeck aus Anlass des Cottbuser Weihnachtsmarktes in der Zeit von 13:00 Uhr bis 20:00 Uhr öffnen.

- (10) Am 23.12.2012 können die Verkaufsstellen im gesamten Stadtgebiet mit Ausnahme der Verkaufsstellen im Ortsteil Willmersdorf in der Zeit von 13:00 Uhr bis 20:00 Uhr öffnen.

Ist eine Verkaufsstelle an Sonn- oder Feiertagen geöffnet, so hat der Inhaber in oder an der Verkaufsstelle gut sichtbar auf die Öffnungszeiten an Sonn- oder Feiertagen hinzuweisen.

§ 2 Öffnung von Verkaufsstellen an Sonn- und Feiertagen entsprechend § 5 Abs. 2 des Brandenburgischen Ladenöffnungsgesetzes

In den nachstehend aufgeführten Ausflugs- und Erholungsbereichen der Stadt Cottbus können in den Verkaufsstellen an höchstens 40 Sonn- und Feiertagen in der Zeit von 11:00 Uhr bis 19:00 Uhr Waren, die für die Region Cottbus kennzeichnend sind, Waren zum sofortigen Verzehr, überwiegend in der Region erzeugte und verarbeitete landwirtschaftliche und handwerkliche Produkte, Tabakwaren, Blumen, Zeitungen und Sportartikel verkauft werden:

1. Altstadt, in den Grenzen Altmarkt - Gerichtsplatz - Brandenburger Platz - Stadtpromenade,
2. Branitzer Park, Tierpark und Spreeauenpark.

§ 3 Ordnungswidrigkeiten

Fahrlässige oder vorsätzliche Zuwiderhandlungen gegen diese Verordnung sind Ordnungswidrigkeiten im Sinne des § 12 des Brandenburgischen Ladenöffnungsgesetzes.

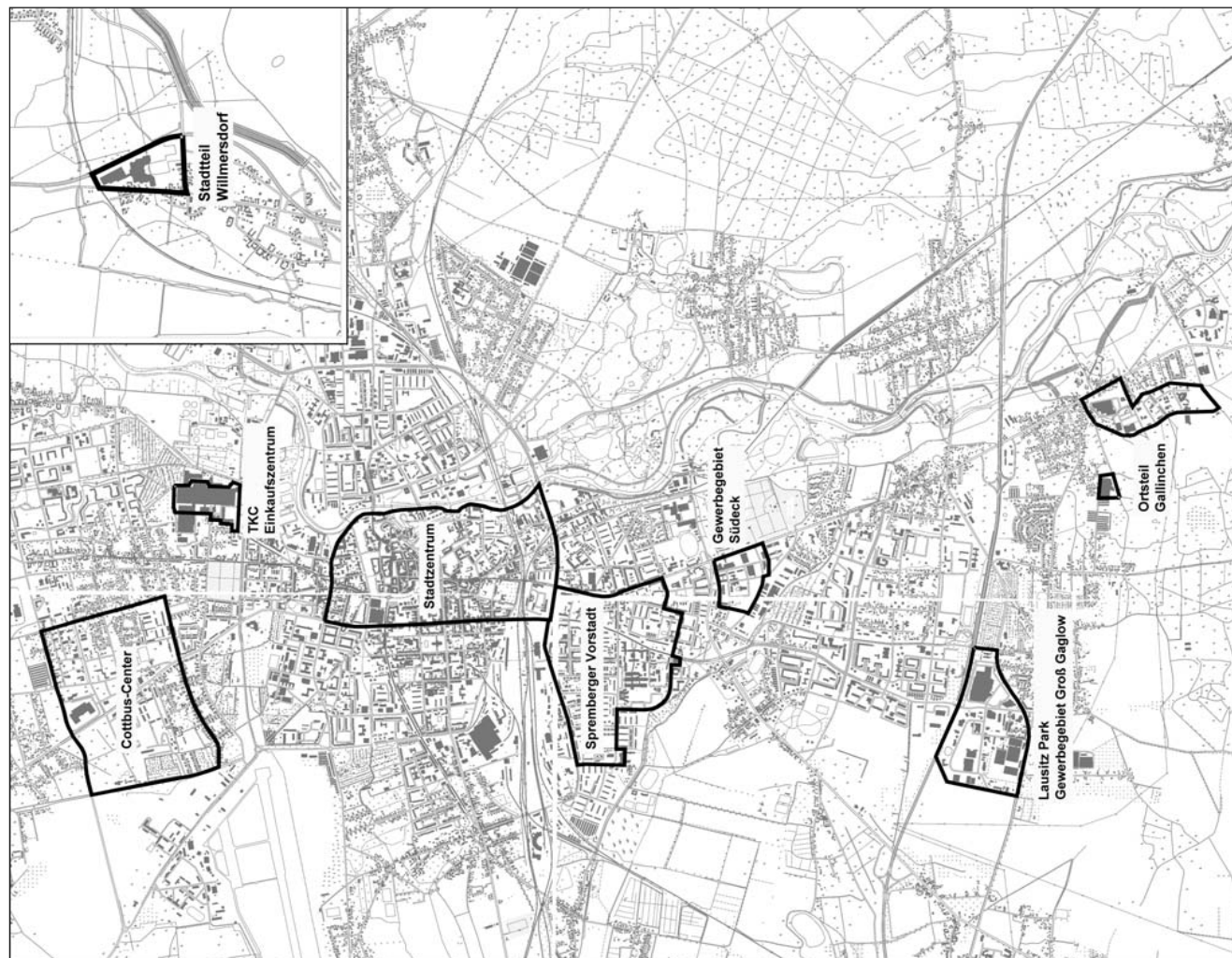
§ 4 Inkrafttreten

Die ordnungsbehördliche Verordnung tritt am 01.01.2012 in Kraft und gilt bis zum 31.12.2012.

Cottbus, 27.10.2011

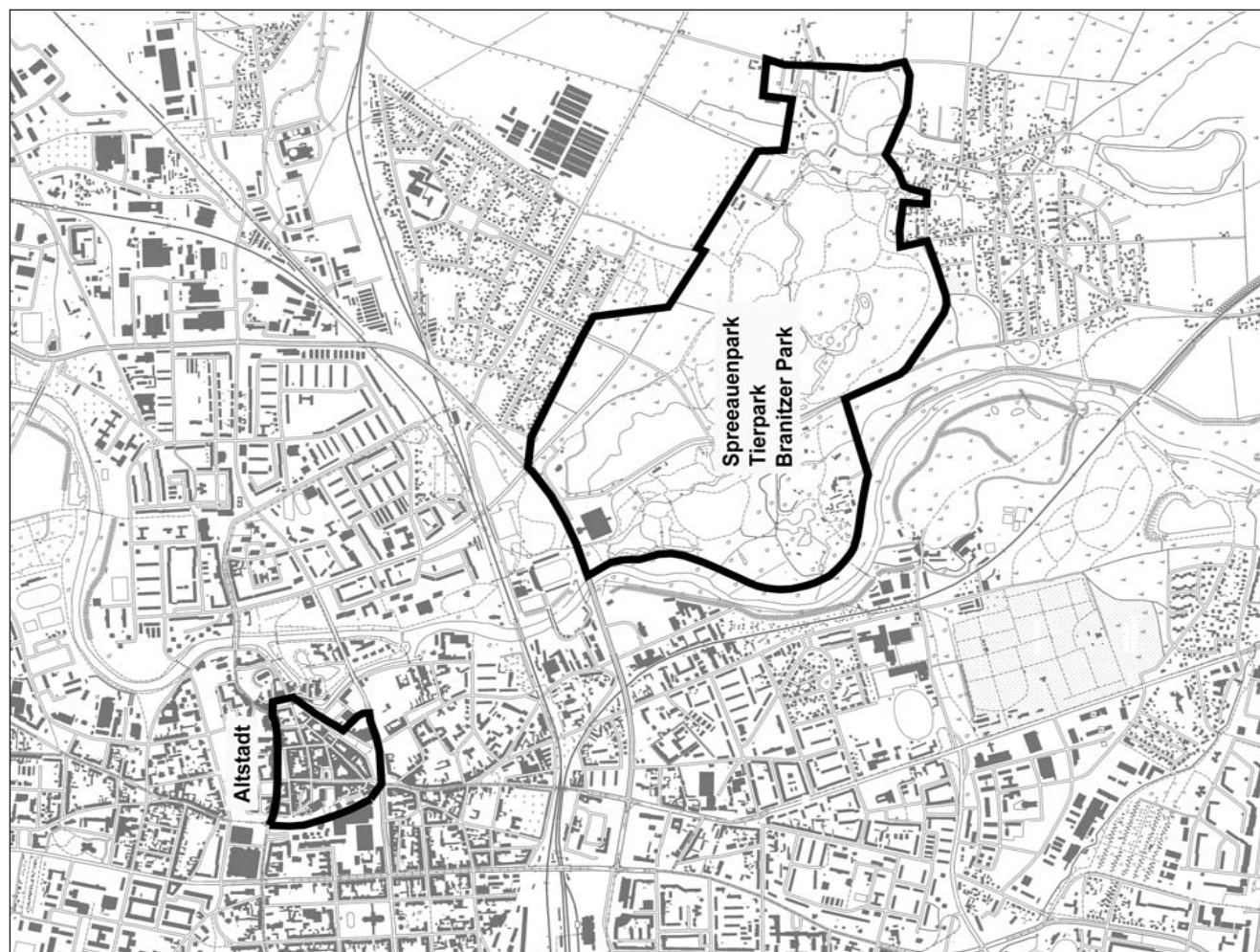
gez. Frank Szymanski
Oberbürgermeister der Stadt Cottbus

AMTLICHER TEIL



Lageplan A zu § 1 der Ordnungsbehördlichen Verordnung der Stadt Cottbus über die Öffnung von Verkaufsstellen an Sonn- und Feiertagen

- (1) **Stadtzentrum**
(Hubertstr. - Zimmersstr. - westliches Spreewälder - Stadting - Bahnhofstr. - Karl-Marx-Str.)
- (2) **Spremberger Vorstadt**
(Str. der Jugend - Leuthener Str. - Dreikauer Str. - Hufelandstr. - Weizower Str. - Leipziger Str. - Vetschauer Str. - Stadting)
- (3) **Ortsteil Willmersdorf**
(TKC - Einkaufszentrum
(G.-Hauptmann-Str.)
- (4) **TKC - Einkaufszentrum**
(G.-Hauptmann-Str.)
- (5) **Cottbus-Center**
(Am Zollhaus - Gutrower Str. - Querstr. - Nordparkstr. - Am Nording - Sriesower Weg - Fehrower Weg)
- (6) **Gewerbegebiet Südeck**
(Medliner Haus - Hagedorferstr. - Vom See-Str.)
- (7) **Lausitz Park und Gewerbegebiet Groß Gaglow**
(Zelona-Corv-Str. - Madlower Chaussee - Am Seegraben - BAB 15)
- (8) **Ortsteil Gallinchen**



Lageplan B zu § 2 der Ordnungsbehördlichen Verordnung der Stadt Cottbus über die Öffnung von Verkaufsstellen an Sonn- und Feiertagen

- (1) **Altstadt**
(Altmarkt - Gerichtsplatz - Brandenburger Platz - Stadtpromenade)
- (2) **Spreeauenpark - Branitzer Park - Tierpark**

AMTLICHER TEIL

Satzung über die Schulbezirke der Grundschulen der Stadt Cottbus (Schulbezirkssatzung Grundschulen)

Aufgrund der §§ 3 und 28 Abs. 2 Nr. 25 des Artikel 1 (Kommunalverfassung des Landes Brandenburg) des Gesetzes zur Reform der Kommunalverfassung und zur Einführung der Direktwahl der Landräte sowie zur Änderung sonstiger kommunalrechtlicher Vorschriften (KommRRRefG) vom 18. Dezember 2007 (GVBl. I S. 286) in der jeweils geltenden Fassung und § 106 des Brandenburgischen Schulgesetzes in der Fassung der Bekanntmachung vom 2. August 2002 (GVBl. I S. 78) in der jeweils geltenden Fassung, hat die Stadtverordnetenversammlung der Stadt Cottbus in ihrer Tagung am 26.10.2011 folgende Satzung über die Schulbezirke der Grundschulen der Stadt Cottbus beschlossen:

§ 1 Satzungszweck

Gemäß § 106 des Brandenburgischen Schulgesetzes ist für jede Grundschule ein Schulbezirk zu bestimmen, in dem die Schule die örtlich zuständige Schule ist. Dabei ist nach § 103 BbgSchulG der geordnete Schulbetrieb sicher zu stellen.

§ 2 Geltungsbereich

Die Satzung gilt für alle Grundschulen in der Trägerschaft der Stadt Cottbus und für den Grundschulteil der Bauhausschule der Stadt Cottbus.

§ 3 Zuordnung

- (1) Die Schulbezirke der im Geltungsbereich dieser Satzung befindlichen Schulen sind deckungsgleich.
- (2) Die örtliche Zuständigkeit der Grundschule/Grundschulteil ergibt sich aus dem Straßenverzeichnis (Anlage 1 Einzugsbereiche).
- (3) Übersteigt die Zahl der Anmeldungen die Aufnahmekapazität einer Schule, so richtet sich die Auswahl nach der Nähe der Wohnung zur Schule.
- (4) Die Anmeldung der Grundschülerinnen und Grundschüler erfolgt in der örtlich zuständigen Grundschule.
- (5) Melden Eltern ihre Kinder an einer Ersatzschule an, informieren sie darüber unverzüglich die örtlich zuständige Schule.

§ 4 Aufnahmekapazität

- (1) Die Aufnahmekapazität wird für die Jahrgangsstufe 1 als maximale Anzahl von Parallelklassen (Zügigkeit) festgelegt.
- (2) Die sich aus der Zügigkeit ergebende Anzahl von Schülerinnen und Schülern bestimmt sich aus der jeweils gültigen Fassung der Verwaltungsvorschriften über die Unterrichtsorganisation.
- (3) Die Zügigkeit wird wie folgt festgelegt:

Grundschule/Grundschulteil	Zügigkeit	Veränderungen der Zügigkeit/ Einzugsbereich
R.-Hildebrandt-Grundschule	4	
C.-Kolumbus-Grundschule	3	
C.-Blechen-Grundschule	2	
A.-Lindgren-Grundschule	3	
Bauhausschule/Grundschulteil	1	
E. Kästner Grundschule	2	
W.-Nevoigt-Grundschule	3	
Sportbetonte Grundschule	2	
Fröbel-Grundschule	2	
21. Grundschule	4	
Grundschule Sielow	2	
Grundschule Dissenchen	2	
R.-Lakomy-Grundschule	2	

§ 5 Inkrafttreten

Diese Satzung tritt am 01.01.2012 in Kraft. Gleichzeitig tritt die Schulbezirkssatzung vom 01.01.2011 außer Kraft.

Cottbus 27.10.2011

gez. Frank Szymanski
Oberbürgermeister der Stadt Cottbus

Anlage 1 Einzugsbereiche

Grundschulen mit zugeordneten Straßen

Regine-Hildebrandt-Grundschule

Ahornweg, Albert-Schweitzer-Straße, Albertusstraße, Alte Poststraße, Am Depot, Am Hechtgraben, Am Stadtrand, An der Autobahn, An der Priormühle, Anne-Frank-Straße, Bautzener Straße 74-74A, Bertolt-Brecht-Straße, Birkenweg, Bogenstraße, Boxberger Straße, Carl-Maria-von-Weber-Straße, Chopinstraße, Cottbuser Waldstraße, Dostojewski-Straße, Ernst-Bloch-Straße, Franz-Schubert-Straße, Gaglower Landstraße, Gaglower Straße, Gelsenkirchener Allee, Gelsenkirchener Platz, Große Mühle, Hagenwerderstraße, Hänchener Straße, Hardenbergstraße, Hegelstraße, Heinrich-Mann-Straße, Helene-Weigel-Straße, Herderstraße, Hölderlinstraße, Hoyerswerdaer Ring, Jänschwalder Straße, Kantstraße, Kiefernstraße, Kiekebuscher Weg, Kleine Gasse, Kleiststraße, Klopstockstraße, Kurzer Weg, Lauchhammerstraße, Leo-Tolstoi-Straße, Lerchenstraße, Lindenbergweg, Lipezker Straße, Lübbenauer Straße, Luckauer Straße, Madlower Hauptstraße 1-25, Madlower Hauptstraße 25-87, Madlower Schulstraße, Makarenkostraße, Meuroer Weg, Neuhausener Straße, Poznaner Straße, Priorstraße, Rasenweg, Ricarda-Huch-Straße, Ringstraße, Saarbrücker Straße, Sachsendorfer Hauptstraße, Sachsendorfer Wiesen, Schopenhauerstraße, Schwarzheider Straße, Seeweg, Spreestraße, Theodor-Storm-Straße, Thierbacher Straße, Trattendorfer Straße, Turnstraße, Turower Straße, Umlandstraße, Vom-Stein-Straße, Von-Schön-Straße, Waldweg, Werner-Seelenbinder-Ring, Wiesenstraße, Zielona-Gora-Straße

Christoph-Kolumbus-Grundschule

Adolph-Kolping-Straße, Am Doll, An den Weinbergen, Anton-Brückner-Straße, Bahnhofstraße 18-57, Bautzener Straße 1-18 und 153-157, Blechenstraße, Bleyerstraße, Böcklinplatz, Bodelschwingstraße, Briesmannstraße, Bürgerstraße, Clementinestraße, Curt-Möbius-Straße, Damaskallee, Defreggerstraße, Dissenchener Straße 56-111, Eliaspark, Feigestraße, Feuerbachstraße, Forster Straße, Franz-Mehring-Straße, Georg-Schlesinger-Straße, Gustav-Herman-Straße, Hainstraße, Hans-Beimler-Straße, Heinrich-Albrecht-Straße, Heinrich-Zille-Straße, Hermann-Hammerschmidt-Straße, Holbeinstraße, Inselstraße, Jaques-Duclos-Platz, Jürgen-Tschirner-Weg, Kahrener Straße, Käthe-Kollwitz-Straße, Kiekebuscher Allee, Leistikowstraße, Lenbachstraße, Liebermannstraße, Lindenplatz, Lobedanstraße, Lovis-Corinth-Straße, Luciestraße, Ludwig-Leichhardt-Allee, Marienstraße, Menzelstraße, Muskauer Platz, Muskauer Straße, Ostrower Damm, Ostrower Platz, Ostrower Straße, Ostrower Wohnpark, Parkstraße, Parzellenstraße 1-8 und 93-98, Petzoldstraße, Pücklerallee, Pyramidenstraße, Roßstraße, Rudolf-Breitscheid-Straße 1-12 und 65-79, Sandower Hauptstraße, Schwanstraße, Selbsthilfesiedlung, Spitzwegstraße, Thomas-Müntzer-Straße, Tiegelgasse, Vorparkstraße, Wasserstraße, Wehrpromenade, Wilhelm-Busch-Straße, Wilhelmstraße, Willy-Brandt-Straße

Carl-Blechen-Grundschule

Albert-Förster-Straße, Am Anger, Am Großen Spreeweher, An der Pastoa, Bärenbrücker Straße, Dissenchener Straße 17-55, Elisabeth-Wolf-Straße, Elisabeth-Wolf-Ufer, Fährgasse, Gubener Straße, Herrmannstraße, Hüfnerstraße, Max-Grünebaum-Straße, Merzdorfer Weg 1-3A, 28A-43, Ottendorfer Straße, Paul-Greifzu-Straße, Peitzer Straße, Sanzebergstraße, Stadtring, Warschauer Straße, Wilhelm-Riedel-Straße, Willy-Jannasch-Straße

Astrid-Lindgren-Grundschule

Albrecht-Dürer-Straße, Am Nordrand, Amalie-Marby-Straße, Amalienstraße, Amselweg, An der Windmühle, Arndtstraße, Bachstraße, Beethovenstraße, Beuchstraße, Bodestraße, Bodo-Uhse-Straße, Bonnasenplatz, Bonnasenstraße, Butzener Straße, Byhlener Straße, Chamberlinstr., Charlettstr., Claudiusstr., Comeniusstraße, Deffkestraße,

Diesterwegstraße, Drachhausener Straße, Drosselweg, Eigene Scholle, Erikaweg, Ernst-Heilmann-Weg, Ewald-Haase-Straße, Fehrower Weg, Finkenweg, Friedensstraße, Gewerbeweg, Gimpelweg, Ginsterweg, Goyatzer Straße, Guhrower Straße, Gustav-Moritz-Straße, Heidering, Heidestraße, Heinrich-Bolze-Straße, Heinrich-Hertz-Straße, Karlstraße, Körnerstraße, Krennewitzer Straße, Kurze Straße, Lamsfelder Straße, Löbensweg, Lucas-Cranach-Straße, Maiberger Straße, Meisenweg, Mozartstraße, Nordparkstraße, Nordring, Nordstraße, Pestalozzistraße, Peter-Rosegger-Straße, Philipp-Reis-Straße, Querstraße, Rankestraße, Rennbahnweg, Richard-Wagner-Straße, Rosa-Luxemburg-Straße 1-29, Sanddornweg, Schlachthofstraße, Schmellwitzer Straße 1-26 und 107-134, Schmogrower Weg, Schwalbenweg, Seminarstraße, Semmelweisstraße, Siedlerstraße, Siedlung Nord, Siedlungsstraße, Sielower Chaussee, Sielower Grenzstraße, Sielower Landstraße, Sielower Straße, Singerstraße, Stephanstraße, Stieglitzweg, Straupitzer Straße, Striesower Weg, Thomas-Mann-Straße, Universitätsplatz, Walther-Rathenau-Straße, Webschulallee, Weststraße, Zeisigweg

Bauhausschule - Grundschulteil

August-Bebel-Straße, Berliner Straße 22-29, 43-54, Carl-von-Ossietzky-Straße, Friedrich-Engels-Straße, Güterzufuhrstraße, Karl-Liebkecht-Straße 18-45 und 85-125, Lausitzer Straße 8-44, Rudolf-Breitscheid-Straße 13,14,15, Schillerplatz, Schillerstraße 21-62, Ströbitzer Weg, Wernerstraße 8-58, Wilhelm-Külz-Straße

Erich Kästner Grundschule

Altmarkt, Am Amtsteich, Am Klostertor, Am Neustädter Tor, Am Spreeufer, Am Stadtbrunnen, Am Turm, An der Wachsbleiche, Annenstraße, Bahnhofstraße 1-17, 58-80, Bärgeasse, Berliner Platz, Berliner Straße 1-11, 152-159, Brandenburger Platz, Breite Straße, Breitscheidplatz, Burgstraße, Dreifertstraße, Frankfurter Straße, Freiheitsstraße, Friedrich-Ebert-Straße, Friedrich-Ludwig-Jahn-Straße, Gerichtsplatz, Gerichtsstraße, Gertraudenstraße, Goethestraße, Hubertstraße, Karl-Liebkecht-Straße 2-17 und 126-136, Karl-Marx-Straße, Katharinengäßchen, Klosterplatz, Klosterstraße, Kreuzgasse, Lieberoser Straße, Louis-Braille-Straße, Magazinstraße, Marktstraße, Mauerstraße, Mönchgasse, Mühlenstraße, Münzstraße, Neumarkt, Neustädter Platz, Neustädter Straße, Oberkirchplatz, Papitzer Straße, Petersilienstraße, Puschkinpromenade, Rathausgasse, Rosenstraße, Sandower Straße, Scharrengasse, Schloßkirchplatz, Schloßkirchstraße, Spremberger Straße, Stadtpromenade, Straße der Jugend 1-25, Südstraße, Taubenstraße, Töpferstraße, Uferstraße, Universitätsstr., Virchowstraße, Wendenstraße, Werbener Straße, Zimmerstraße

Wilhelm-Nevoigt-Grundschule

Am Landgraben, Am Priorgraben 1-28, Am Steinteich, An der Werkstatt, Berliner Straße 13-21, 30-41, 55-90, 96-143, Blumenstraße, Briesener Straße, Burger Chaussee, Clara-Zetkin-Straße, Dahlitzer Straße, Erfurter Straße, Erich-Weinert-Straße, Ernst-Barlach-Straße, Ewald-Müller-Straße, Fichtestraße, Friedlieb-Runge-Straße, Friedrich-Hebel-Straße, Geraer Straße, Geschwister-Scholl-Straße, Gulbener Straße, Hallenser Straße, Hans-Sachs-Straße, Heinrich-Heine-Str., Jamlitzer Straße, Juri-Gagarin-Straße, Karl-Jannack-Straße, Karl-Liebkecht-Straße 47-80, Kirschallee, Klein Ströbitzer Siedlung, Klein Ströbitzer Straße, Kolkwitzer Straße, Kopfstraße, Landgrabenstraße, Lausitzer Straße 1, 7, 53-55, Lessingstraße, Lortzingstraße, Mittelstraße, Mühlenweg, Pappelallee, Potsdamer Straße, Quellgrund, Quellstraße, Rostocker Straße, Saarstraße, Sachsendorfer Straße, Sandgrund, Schillerstraße 5-15, 63-79, Schweriner Straße, Steinteichmühle, Ströbitzer Hauptstraße, Ströbitzer Schulstraße, Sudermannstraße, Teichstraße, Theodor-Neubauer-Straße, Vetschauer Platz, Wackergrund, Waisenstraße, Wernerstraße 1 A-C, 60-63, Wilhelm-Nevoigt-Platz, Wilhelm-Nevoigt-Straße, Zahsower Straße, Zahsower Weg, Ziegelstraße, Zum Flughafen

AMTLICHER TEIL

Sportbetonte Grundschule

Ackerstraße, Bautzener Straße 19-148, Brauhausbergstraße, Drebkauer Straße, Dresdener Straße, Eichenpark, Eichenplatz, Eichenstraße, Eilenburger Straße, Ferdinand-Sauerbruch-Straße, Fontaneplatz, Gallinchenstraße, Gartenstraße, Hermann-Löns-Straße, Hufelandstraße, Hügelweg, Humboldtstraße, Huttenplatz, Johann-Mantel-Straße, Joliot-Curie-Straße, Klein Lieskower Straße, Kochstraße, Leuthener Straße, Linnéstraße, Lutherstraße, Markgrafmühle, Ottilienstraße, Parzellenstraße 10-28, 45-82, Philipp-Melanchthon-Straße, Pyrastraße, Straße der Jugend 27-117, Stromstraße, Theodor-Brugsch-Straße, Thiemsstraße, Ulmenstraße, Weinbergstraße, Welzower Straße 28-38, Zittauer Straße

Fröbel-Grundschule

Am Priorgraben 36-59, Calauer Straße, Falkenberger Straße, Finsterwalder Straße, Flurstraße, Friedrich-List-Straße, Golbener Straße, Görlitzer Straße, Greifenhainer Straße, Herzberger Straße, Jessener Straße, Klein Gaglower Straße, Leipziger Straße, Liebenwerdaer Straße, Petershainer Straße, Platz der Freundschaft, Räschener Straße, Senftenberger Straße, Torgauer Straße, Tranitzter Straße, Vetschauer Straße, Welzower Straße 1-26A

21. Grundschule

Am Bahnhof, Am Fließ, Am Lug, Ausbau Saspow, Cottbuser Weg, Ernst-Mucke-Platz, Ernst-Mucke-Straße, Feldstraße, Friedhofstraße, Fröbelstraße, Garteneck, Gerhart-Hauptmann-Straße, Gotthold-Schwela-Straße, Grünstraße, Hopfengarten, Horner Straße, Hutungstraße, Johannes-Brahms-Straße, Kauperstraße, Käthe-Kollwitz-Ufer, Kleine Straße, Lakomaer Chaussee 5, 6, Lakomaer Straße, Marjana-Domaskojc-Straße, Märkische Straße, Mina-Witkojc-Straße, Naglinza, Neue Straße, Rosa-Luxemburg-Straße 30-54, Rudniki, Saspower Hauptstraße, Saspower Straße, Saspower Waldrand, Saspower Weg, Schmellwitzer Platz, Schmellwitzer Schulstraße, Schmellwitzer Straße, Schmellwitzer Weg, Schreiberweg, Sibeliussstraße, Skadower Straße, Thälmannstraße, Triftstraße, Willi-Budich-Straße, Zur Spreeaue, Zuschka

Grundschule Sielow

Ahornring, Alte Wiesen, Altes Dorf, Am Birkenhain, Am Feldrain, Am Friedhof, Am Kiefernwald, Am Kringel, Am Ring, Am Skadower Graben, Am Spreebogen, Am Wald, Am Waldesrand, Am Zollhaus, Berggasse, Briesener Weg, Cottbuser Straße, Crimnitzer Straße, Dissener Straße, Dissener Weg, Döbbrick Ost, Döbbrick Süd, Döbbricker Dorfstraße, Döbbricker Straße, Döbbricker Weg, Erlengrund, Erlensteg, Eschenweg, Fliederweg, Forststraße, Fortunastraße, Goetheweg, Grenzstraße, Gulbener Weg, Hinter den Gärten, Hüfnerweg, Im Winkel, Jasminweg, Kersick-Westphal-Weg, Kiebitzweg, Maiberg, Mathäus-Riese-Weg, Neues Dorf, Nordweg, Parzellenweg, Quergasse, Rennbahnstraße, Saspower Landstraße, Schmellwitzer Chaussee, Schulweg, Schulwiese, Sielower Chaussee, Sielower Feldstraße, Sielower Grenzstraße, Sielower Mittelstraße, Sielower Schulstraße, Sielower Waldstraße, Sielower Waldweg, Sielower Weg, Skadower Gartenstraße, Skadower Grenzstraße, Skadower Hauptstraße, Skadower Nordstraße, Skadower Schulstraße, Skadower Weg, Skadower Wiesenweg, Spreewaldstraße, Straße der Bodenreform, Wriesower Straße, Ströbitzer Straße, Süd-Ost, Weidenweg, Wiesengrund, Windmühlenweg, Wohnparkstraße, Zum Landgraben, Zum Spreedamm

Grundschule Dissenchen

Alte Lindenstraße, Alter Cottbuser Weg, Am Bahnhof, Am Dorfgraben, Am Eliaspark, Am Espenhain, Am Gleis, Am Gutspark, Am Hammergraben, Am Hammerstrom, Am Kirchacker, Am Kornfeld, Am Mittelgraben, Am Park, Am Parkrand, Am Waldrand, Am Wappenhaus, An der Aue, An der Bahn, An der Friedenseiche, Astenweg, Auenwinkel, August-Borsig-Straße, Ausbau, Birkenstraße, Branitzer Dorfmitte, Branitzer Straße, Buchenweg, Curt-Gierth-Straße, Dissenchen Hauptstraße, Dissenchen Schulstraße,

Dissenchener Turnstraße, Dissenchener Waldstraße, Dorfaue, Dorfstraße, Drewitzer Straße, Eichengrund, Eichenweg, Englische Allee, Erlenweg, Frauendorfer Weg, Friedhofsweg, Friedrich-Fritze-Straße, Gottlieb-Fabritius-Straße, Haasower Straße, Haasower Weg, Hammergrabengrund, Heidesiedlung, Heinersbrücker Straße, Industriestraße, Jahnstraße, Kahrener Dorfstraße, Kahrener Hauptstraße, Karlshofer Straße, Karlshofer Weg, Kastanienallee, Kathlower Weg, Kiefernblick, Kiekebuscher Straße, Kirchstraße, Klein Lieskower Weg, Kleine Gartenstraße, Lakomaer Chaussee 3, 4, Lakomaer Dorfstraße, Lakomaer Weg, Laubsdorfer Weg, Lieskower Straße, Lilienweg, Lindenstraße, Margeritenweg, Markgrafmühlenweg, Mauster Straße, Merzdorfer Bahnhof, Merzdorfer Bahnhofstraße, Merzdorfer Gartenstraße, Merzdorfer Hauptstraße, Merzdorfer Waldstraße, Merzdorfer Weg 4-27A, Merzdorfer Wiesenstraße, Museumsweg, Neu Lakoma, Neue Siedlung, Neuendorfer Straße, Neuhausener Weg, Nikolaus-Otto-Straße, Nutzberg, Oskar-Trautmann-Straße, Oststraße, Parkbahnstraße, Pückerstraße, Ringweg, Robinienvogel, Rosenwinkel, Rudolf-Diesel-Straße, Saspower Weg, Schlichower Dorfstraße, Schlichower Straße, Schulstraße, Seeaue, Seerosenweg, Spreewehrstraße, Straße der Freiheit, Tierparkstraße, Turnweg, Waldesruh, Waldstraße, Weidmannsruh, Werner-von-Siemens-Straße, Wiesengraben, Willmersdorfer Chaussee, Willmersdorfer Straße, Zum Grünen Wald, Zum Kahrener Sportplatz, Zum Kavalierhaus, Zum Seebad, Zum Sportplatz, Zur Gärtnerei, Zur großen Wiese

Reinhard-Lakomy-Grundschule

Ackerstraße (OT Gallinchen), Alte Gartenstraße, Alte Ziegelei, Am Bruderberg, Am Eichengrund, Am Gewerbepark, Am Kirchengrund, Am Lausitzpark, Am Seegraben, Am Sportplatz, Am Spreedamm, Am Südrand, Am Teich, Am Teling, Am Tschugagraben, Ameisenweg, Amselweg (OT Gallinchen), Anglersteg, Astenweg (OT Gallinchen), Ausbau (OT Kiekebusch), Autoweg, Bahnhofstraße (OT Kiekebusch), Beethovenstraße (OT Kiekebusch), Bergstraße, Birkenallee, Birkenweg (OT Gallinchen), Bogenstraße (OT Gallinchen), Brandenburger Ring, Branitzer Weg, Büdnerstraße, Chausseestraße, Cottbuser Straße (OT Groß Gaglow), Dahlienweg, Denkmalsweg, Dorfstraße (OT Groß Gaglow), Eichenstr. (OT Gallinchen), Eichenweg (OT Groß Gaglow), Eigenheimweg, Erikaweg (OT Gallinchen), Feldstraße (OT Kiekebusch), Feldweg, Finkenweg (OT Kiekebusch), Frauendorfer Straße, Friedensplatz, Gaglower Straße (OT Gallinchen), Gallinchen Hauptstraße, Gallinchen Straße (OT Groß Gaglow), Gartenstraße (OT Groß Gaglow), Gartenstraße (OT Kiekebusch), Gerberaweg, Gewerbegebiet, Gewerbeparkstraße, Grenzstraße (OT Gallinchen), Groß Döbbener Straße, Grötscher Straße, Harnischdorfer Straße (OT Gallinchen), Harnischdorfer Straße (OT Groß Gaglow), Hauptstraße (OT Kiekebusch), Heideweg, Heinrich-Heine-Straße (OT Kiekebusch), Im Ahornbogen, Inselstraße (OT Gallinchen), Kahrener Straße (OT Kiekebusch), Karl-Marx-Siedlung, Kiefernstr. (OT Gallinchen), Kiefernweg, Krokusweg, Kurze Straße (OT Gallinchen), Kutzeburger Mühle, Kutzeburger Weg, Lange Straße, Lerchenweg, Lindenweg (OT Groß Gaglow), Madlower Chaussee, Madlower Straße, Mittelstraße (OT Gallinchen), Nelkenweg, Neue Friedhofsstraße, Nordstraße (OT Gallinchen), Oststraße (OT Gallinchen), Pappelweg, Parkstraße (OT Groß Gaglow), Parzellenstraße (OT Gallinchen), Platz des Friedens, Primelweg, Raiffeisenstraße, Reinpucher Weg, Rosenweg, Sachsendorfer Straße (OT Groß Gaglow), Schillerstraße (OT Kiekebusch), Schorbuser Weg, Siedlerstraße (OT Groß Gaglow), Spreestraße (OT Kiekebusch), Spreewiesen, Spremberger Ring, Studentenweg, Südstraße (OT Gallinchen), Tulpenweg, Turnstraße (OT Kiekebusch), Veilchenweg, Wacholderweg, Waldstraße (OT Kiekebusch), Waldweg (OT Gallinchen), Weinberg, Weststraße (OT Gallinchen), Wiesenweg, Wilhelm-Pieck-Straße, Ziegeleigrund, Zum Spreedamm (OT Kiekebusch)

Ämtliche Bekanntmachung**Beschluss des Bebauungsplanes „Bautzener Straße (ehem. JVA)“**

Die Stadtverordnetenversammlung Cottbus hat am 26.10.2011 in öffentlicher Sitzung den Bebauungsplan „Bautzener Straße (ehem. JVA)“ gemäß § 10 (1) Baugesetzbuch (BauGB) als Satzung beschlossen. Der Beschluss des Bebauungsplanes wird hiermit bekannt gemacht.

Der Geltungsbereich erstreckt sich auf das im Übersichtsplan gekennzeichnete ca. 5,8 ha umfassende Areal in der östlichen Spremberger Vorstadt. Er wird begrenzt durch die Gartenstraße im Westen, den Stadtring im Norden, die Bautzener Straße im Osten und die Geschosswohnungsbauten an der Ottilienstraße im Süden.



Der Bebauungsplan Bautzener Straße (ehem. JVA), in der Fassung vom September 2011 tritt mit dieser Bekanntmachung in Kraft.

Jedermann kann den Bebauungsplan und die zugehörige Begründung mit dem Umweltbericht ab dem 28.11.2011 im Fachbereich Stadtentwicklung der Stadtverwaltung Cottbus, Technisches Rathaus, Karl-Marx-Straße 67, Zimmer 4.076 während der öffentlichen Sprechzeiten einsehen und Auskunft über seinen Inhalt verlangen.

Auf die Vorschriften des § 44 (3) Satz 1 und 2 BauGB über die Fälligkeit etwaiger Entschädigungsansprüche im Falle der in §§ 39-42 BauGB bezeichneten Vermögensnachteile wird hingewiesen. Entschädigungsleistungen sind schriftlich beim Entschädigungspflichtigen zu beantragen. Nach § 44 (4) BauGB erlöschen Entschädigungsansprüche, wenn der Antrag nicht innerhalb einer Frist von 3 Jahren gestellt wird.

Eine Verletzung der in § 214 (1) Satz 1 Nr. 1-3 und (2) BauGB bezeichneten Verfahrens- und Formvorschriften sowie Mängel in der Abwägung nach § 214 (3) BauGB sind gemäß § 215 (1) Nr. 1-3 BauGB unbeachtlich, wenn sie nicht innerhalb eines Jahres seit dieser Bekanntmachung schriftlich gegenüber der Stadt Cottbus geltend gemacht worden sind. Bei der Geltendmachung ist der Sachverhalt, der die Verletzung oder den Mangel begründen soll, darzulegen.

Cottbus, 09.11.2011

gez. Frank Szymanski
Oberbürgermeister der Stadt Cottbus

AMTLICHER TEIL

Öffentliche Bekanntmachung

Anmeldung Schulanfänger
für das Schuljahr 2012/2013

Sehr geehrte Eltern,

am 06.08.2012 beginnt der Unterricht im Schuljahr 2012/2013. Es werden ca. 680 Kinder der Stadt Cottbus erstmalig den Weg in ihre Schule als Schulanfänger gehen.

Die Einschulungsfeier für Ihr Kind organisiert jede Grundschule individuell, in der Regel jedoch am vorangehenden Sonnabend.

Um die Vorbereitung auf diesen wichtigen Lebensabschnitt zu erleichtern, werden folgende Hinweise gegeben:

Der Paragraph 37 des Brandenburgischen Schulgesetzes regelt die Schulpflicht:

Die Schulpflicht beginnt für Kinder, die bis zum 30. September das sechste Lebensjahr vollendet haben, am 1. August desselben Kalenderjahres.

Kinder, die in der Zeit vom 1. Oktober bis 31. Dezember das sechste Lebensjahr vollenden, werden auf Antrag der Eltern zu Beginn des Schuljahres in die Schule aufgenommen. In begründeten Ausnahmefällen können Kinder aufgenommen werden, die nach dem 31. Dezember, jedoch vor dem 1. August des folgenden Kalenderjahres das sechste Lebensjahr vollenden. Entsprechende Anträge sollen gesicherte Nachweise zum Entwicklungsstand des Kindes enthalten. Mit der Aufnahme in die Schule beginnt die Schulpflicht. In begründeten Ausnahmefällen können El-

tern eine Zurückstellung vom Schulbesuch beantragen. Die Entscheidung wird durch die Schulleitung der aufnehmenden Schule getroffen.

Vor Beginn der Schulpflicht besteht für alle Kinder die Pflicht, an einer schulärztlichen Untersuchung durch die Gesundheitsämter teilzunehmen. Diese Untersuchung findet an der für Sie zuständigen Grundschule statt. Sie erteilt auch Auskunft über die Untersuchungstermine.

Die Anmeldung der Schulanfänger in den Grundschulen kann an folgenden Tagen erfolgen:

27.02.2012 von 12.00 bis 16.00 Uhr

28.02.2012 von 15.00 bis 18.00 Uhr

oder nach Voranmeldung bei der Schulleitung. Der letzte Anmeldetermin ist der 28.02.2012.

Bei der Anmeldung ist das Kind persönlich vorzustellen. **Bei Kindern, die am Verfahren zur Sprachstandsfeststellung teilgenommen haben, ist die Teilnahmebestätigung in der zuständigen Grundschule vorzulegen.**

Eltern, deren Kinder keine Kindertageseinrichtung besuchen und von der Teilnahme am Verfahren der Sprachstandsfeststellung befreit sind, werden gesondert berücksichtigt. Diese Eltern legen einen entsprechenden Befreiungsnachweis vor:

- Im Fall des Besuches einer Kindertagesstätte außerhalb des Landes Brandenburg: eine Kopie des Betreuungsvertrages
- Im Fall der Teilnahme an einem sprachtherapeutischen Verfahren: einen Nachweis durch den Logopäden

Ihr Wohngebiet ist einer bestimmten Grundschule zugeord-

net. Grundlage ist der Beschluss der Stadtverordnetenversammlung III-014-32/11 „Schulbezirkssatzung Grundschulen“ vom 26.10.2011. Die Schulbezirkssatzung in ihrer derzeit gültigen Fassung ist im Amtsblatt für die Stadt Cottbus Nr. 11 vom 26. November 2011 und im Internet unter www.cottbus.de veröffentlicht worden.

Entsprechend der Satzung haben Sie die Möglichkeit, innerhalb der Stadt Cottbus eine Grundschule für den Schulbesuch frei zu wählen. Für den Fall, dass zuständige Grundschule und Auswahlwahl nicht identisch sind, erfolgt nach Kontaktaufnahme mit der zuständigen Grundschule die Anmeldung an der Grundschule Ihrer Wahl.

Dieses Angebot ist ausschließlich durch die Festlegung der maximalen Zügigkeit und der Klassengrößen an den Grundschulen beschränkt. Bei Übernachfrage regelt sich die Auswahl nach den Festlegungen der Grundschulverordnung (www.mbjs.brandenburg.de). Die Entscheidung trifft die Schulleitung.

Wollen Sie Ihr Kind an einer genehmigten Ersatzschule (Waldorfschule, Evangelische Gottfried-Fork-Grundschule und Bewegte Grundschule) anmelden, so informieren Sie ebenfalls die zuständige Grundschule darüber bis zum 28.02.2012.

Sollten Sie weitere Fragen zur Einschulungsproblematik Ihres Kindes haben, wenden Sie sich bitte an das Staatliche Schulamt Cottbus, Telefonnummer: 4866-301 (Herr Koch) oder an den Servicebereich Schule, Sport, Telefonnummer: 612-2410 (Herr Bischoff).

gez. **Monika Hansch**
Fachbereichsleiterin

gez. **Michael Koch**
Schulrat

Stadtteile	Schule	Adresse/Telefon Fax/Schulleiter	Profilierung	AG Angebote	a) Fremdsprachen b) Begegnungssprache	Tage der offenen Tür
Sachsendorf	Regine-Hildebrandt-Grundschule Europaschule	Theodor-Storm-Str. 22 03050 Cottbus Telefon: 0355 524014 Fax: 0355 535965 Herr Nagel E-Mail: sekretariat@rhg-cottbus.de Homepage: www.rhg-cottbus.de	Europaschule, Umweltschule, Integrationsschule, Verlässliche Halbtagsgrundschule, (diverse Ganztagsangebote, Hortbetreuung), Flexible Schuleingangsphase (Flex), Talentförderung im naturwissenschaftlichen, sprachlichen und künstlerischen Bereich, Schulsozialarbeit, Lese-Rechtschreib-Schwäche (LRS), Arbeit mit modernen Medien	Vielfältige Angebote von Reiten bis Theatergruppe, Polnisch, Spanisch, Englisch, Russisch, Sorbisch, Japanisch, diverse Sportarten, Computer, Töpfern, Umwelt, Kunst, Musik, Schulband, Schulklub, Keyboard, Gitarre, Kinder- und Jugendensemble „Pffiffikus“, Schülerzeitung, Ernährung, Aquaristik, Religion, Matheasse, Sauna, Kochkurs, Sachsendorfer Kinderchor, BMX, sehr gut ausgebautes Mediencenter und Schulbibliothek u.v.a.	a) Englisch, Sorbisch/Wendisch b) Englisch (Klasse 1, 2) Polnisch (ab Kl. 3) b) Spanisch (ab Kl. 3) b) Russisch (ab Kl. 5) b) Japanisch (ab Kl. 3)	14.01.2012 9:00 - 12:00 Uhr
Groß-Gaglow	Reinhard-Lakomy-Grundschule Groß-Gaglow	Gallinchener Str. 4 03051 Cottbus/ OT Groß-Gaglow Telefon: 0355 522675 Fax: 0355 5261084 Frau Rothbart E-Mail: lakomy-grundschule@t-online.de Homepage: www.lakomy-grundschule.de	Flexible Schuleingangsphase, musik- und kunstbetonte Grundschule, Klassenmusizieren Flöte/Keyboard, erweiterte Sportangebote, Förderung Lese-Rechtschreibschwäche, Matheschwäche, Verlässliche Halbtagsgrundschule	Chor, Schwarzlichttheater, Instrumentalunterricht in Gitarre, Kunst, HA, Englisch, Schülerzeitung, Homepage, Umwelt, Töpfern, Kochen, Backen, evang. Kindertreff, PC-Kurse, Fußball, Tischtennis, Klettern, Leichtathletik, Radsport	a) Englisch b) Englisch (Klasse 1, 2)	06.01.2012 16:00 - 18:00 Uhr
Sandow	Christoph-Kolumbus-Grundschule	Muskauer Str. 1 03042 Cottbus Telefon: 0355 715038 Fax: 0355 72990193 Frau Bromm E-Mail: kolumbus-grundschule@arcor.de Homepage: www.kolumbus-grundschule.de	Ganztagschule in offener Form (Arbeitsgemeinschaften nach dem Unterricht), indiv. Betreuungszeit, Flexible Schuleingangsphase, Kooperation Kita-Schule, Hort in und außerhalb der Schule, Integrationschule für Kinder mit Förderschwerpunkt Lernen, Sprache, emotionale und soziale Entwicklung, Kooperationschule des Tierparks und des Piccolo-Theaters, Umweltprojekt „Grünes Klassenzimmer“, Sozialassistenten für die individuelle Betreuung von Kindern und Eltern, eigener Schulsanitätshelfer, Förderung von Kindern mit Lese-, Rechtschreibschwäche, Vorschulziehung	10 Sportangebote, 8 künstlerische Angebote, wie: Junge Handwerker, Töpfern, Malen und Zeichnen u. a. 3 Back- und Kochangebote in eigener Schülerküche, Junge Tierpfleger im Tierpark, Gitarrenunterricht, Junge Sanitäter, Computer, Yoga, Italienisch, Theater, Schach, Leseratten, Musikschule Fröhlich, Handarbeiten, Hip Hop, Break-Dance,	a) Englisch Sorbisch/Wendisch b) Englisch (Klasse 1)	21.01.2012 10:00 - 12:00 Uhr

AMTLICHER TEIL

Stadtteile	Schule	Adresse/Telefon Fax/Schulleiter	Profilierung	AG Angebote	a) Fremdsprachen b) Begegnungssprache	Tage der offenen Tür
Sandow	Carl-Blechen-Grundschule Grundschule mit dem Förderschwerpunkt Sprache	Muskauer Platz 1 03042 Cottbus Telefon: 0355 715131 Fax: 0355 29030121 Frau Preuß E-Mail: carl-blechen-grundschule@web.de E-Mail Frau Reinhold: carl.blechen.grundschule.reinhold.@googlemail.com	Ganztagsschule in offener Form, Hort in der Schule, Pilotschule „Auf dem Weg zur Schule für alle“, Flexible Schuleingangsphase, Vorschulerziehung, Kooperation Kita-Schule, Konsultationsstandort für Ganztagsschulen, Patenschule des Philharmonischen Orchesters des Staatstheaters Cottbus, Schulsozialarbeit, Elterncafé, Kooperation mit „Cottbuser Musikspatzen“	Chor, Tanz, Schach, Basketball, Fußball, Junge Sanitäter, Sportspiele, Tischtennis, Karate, Kreativ AG's, Rhythmik, Kochen/Backen, Computer, Handarbeit, Freizeitspiele, Medien-AG, Line-Dance	a) Englisch b) Englisch Kl.1-2	14.01.2012 10:00 - 12:00 Uhr
Schmellwitz	Astrid-Lindgren-Grundschule	Am Nordrand 41 03044 Cottbus Telefon: 0355 873458 Fax: 0355 4854903 Frau Sillack	Montessoripädagogik, Begabtenförderung ab Klasse 1, Dyskalkulie (Mathematikschwäche), Hort an der Schule, Zusammenarbeit mit BTU	verschiedene Hortangebote	a) Englisch Sorbisch/Wendisch b) Englisch (Klasse 1)	23.01.2012 15:00 - 18:00 Uhr
Mitte	Erich Kästner Grundschule	Puschkinpromenade 6 03044 Cottbus Telefon: 0355 791125 Fax: 0355 3819682 Frau Nagel E-Mail: kaestner-grundschule.cottbus@schulen.brandenburg.de Homepage: www.erichkaestner-gs-cottbus.de	„Sprachen bauen Brücken“ Deutsch - Englisch - Französisch - Sorbisch(Wendisch), Verlässliche Halbtagsgrundschule, Mitarbeit im „Netzwerk Begabung Brandenburg“, Hort auf schuleigenem Gelände	PC-Kabinett, Schülerbibliothek, evangelischer Religionsunterricht, Sprach-, Kreativ-, Musik- und Sportangebote	a) Englisch Sorbisch/Wendisch b) Französisch (Klasse 1/2)	21.01.2012 10:00 - 12:00 Uhr
Ströbitz	Europaschule W.-Nevoigt-Grundschule	Wegen Sanierung zur Zeit Gartenstraße 19 03050 Cottbus Telefon: 0355 23101 Fax: 0355 4947541 E-Mail: wilhelm-nevoigt-grs@gmx.de Frau Just ab Februar 2013 wieder in der Clara-Zetkin-Straße 20, 03046 Cottbus Homepage: www.nevoigt-grundschule.de	Verlässliche Halbtagsgrundschule, Hortbetreuung, Flexible Schuleingangsphase, Begabtenförderung, Internationale Schulpartnerschaften (PL, I, F, IRL, GB), Umweltprojekte	AG und Kurse in den Bereichen Kunst/Musik/Handwerk, Sport, Naturwissenschaften, Gesellschaftslehre	a) Englisch Sorbisch/Wendisch b) Russisch Englisch ab Klasse 1 Polnisch	20.01.2012 16:00 - 18:00 Uhr
Spremberger Vorstadt	Sportbetonte Grundschule	Drebkauer Straße 43 03050 Cottbus Telefon: 0355 421033 Fax: 0355 43090181 Herr Weinreich E-Mail: cottbus-18.grundschule@t-online.de Homepage: www.sportbetonte-grundschule-cottbus.de	Begabten- und Bestenförderung, Begabtenförderung Sport ab Klasse 1, Sportklasse ab Klassenstufe 4, Ganztagsschule in offener Form, (Arbeitsgemeinschaftsangebote nach dem Unterricht)	Töpfern, Holzarbeiten, Filzen, Handarbeit, Computer, Papiermodellbau, Schülerblatt, Kochen und Backen, Lesetheater/Leseförderung, Puppentheater, Hausaufgabenbetreuung, moderner Tanz, Basketball, Handball, Fußball, Mädchenfußball, Mädchenvolleyball, Tennis, Ballspiele, Tischtennis, Schach,	a) Englisch b) Englisch (Klasse 1)	20.01.2012 15:00 - 18:00 Uhr
	Fröbel-Grundschule	Welzower Str. 9a 03048 Cottbus Telefon: 0355 421062 Fax: 0355 43090183 Frau Gründer E-Mail: sek20.gs@t-online.de Homepage: www.froebel-grundschule-cottbus.de	Ganztagsschule in offener Form (Arbeitsgemeinschaftsangebote nach dem Unterricht), Flexible Schuleingangsphase, Ausrichtung auf die Fröbelsche Pädagogik, Sorbisch(Wendisch) Kl. 1 – 6, Flötenunterricht Kl. 3 und 4	Sport, Laubsägearbeiten, kreatives Gestalten, Teak won do, Ballspiele, Computer, Hauswirtschaft, TT, Hip Hop Tanz, Fußball, Theater, Schulgarten, Basteln, Schach, Lesezirkel, Mädchentreff, Hausaufgabenbetreuung, Zusammenarbeit mit Handwerkskammer	a) Englisch Sorbisch/Wendisch b) Englisch (Klasse 1) b) Polnisch (AG)	14.01.2012 10:00 - 12:00 Uhr

AMTLICHER TEIL

Fortsetzung von Seite 13

Stadtteile	Schule	Adresse/Telefon Fax/Schulleiter	Profilierung	AG Angebote	a) Fremdsprachen b) Begegnungssprache	Tage der offenen Tür
Neu Schmellwitz	21. Grundschule Unesco- Projekt-Schule	W.-Budich-Str. 54 03044 Cottbus Telefon: 0355 861011 Fax: 0355 4857854 Frau Jurrmann E-Mail: unesco-projekt-schule- cottbus@web.de Homepage: www.21.grundschule- cottbus.de.vu	Flexible Schuleingangsphase, Integration von lern- und sprachbehinderten Kindern, Kooperation mit der Spreeschule Cottbus, Arbeit im internati- onalen Netzwerk UNESCO Pro- jektschulen, Stützpunktschule für Kinder mit Lese-, Recht- schreibschwäche, Vorschuler- ziehung, Schulsozialarbeit, Hort Spielhaus „Fröbel“ e.V.	Sport, Unesco-Club, Kooperation mit URANIA, deutsch-polnische Schulpartnerschaft - Angebote innerhalb und außerhalb des Unterrichtes, Schulgarten/Umwelt	a) Englisch Sorbisch/Wendisch b) Englisch (ab Klasse 1)	08.02.2012 15:00 - 17:00 Uhr
Sielow	Grundschule Sielow	Cottbuser Str. 6a 03055 Sielow Telefon: 0355 873154 Fax: 0355 873240 Frau Götze E-Mail: sielow- grundschule.cottbus@ schulen.brandenburg.de Homepage: www.grundschule-sielow.de	Zweitsprache Sorbisch/Wendisch, Bilingualer Unterricht - Witaj- Projekt ab Klasse 1, Pflege von sorbisch/wendi- schen Bräuchen u. Traditionen, Flexible Schuleingangsphase, Hort	kreatives Gestalten, Bauen, Musik macht Freude, Kochen und Backen, Umgang mit Nadel und Faden, Experimente, Fit am Ball, Bewegung macht fit, Theatergruppe, Flötenunterricht	a) Englisch Sorbisch/Wendisch b) Englisch (Klasse 1)	21.01.2012 9:00 - 11.30 Uhr
Dissenchen	Umwelt- grundschule Dissenchen	Dissenchener Schulstr. 1 03052 Cottbus Telefon: 0355 710223 Fax: 0355 4939431 Frau Sidon E-Mail: info@umweltgrundschule.de Homepage: www.umweltgrundschule.de	Umwelterziehung und Gesundheitsförderung Englisch ab Klasse 1 Hort im Haus von 6.30-17.00 Uhr	Sport, PC, Handarbeit, Chor, Naturfreunde, Kunst, Tanz, Schach, Klimaforscher, Lesen, Mathefächse, Gitarre, Konfliktschlichter,	a) Englisch b) Englisch (Klasse 1)	13.01.2012 16:00 - 18:00 Uhr
Mitte/ Ströbitz	Bauhausschule „Grundschule und Schule mit dem sonderpäd- agogischen Förder- schwerpunkt motorische und körperliche Entwicklung“	A.-Bebel-Str. 43 03046 Cottbus Telefon: 0355 3819754 Fax: 0355 3819849 Frau Schulz Homepage: www.bauhausschule.de	Schule mit festen Öffnungszei- ten (Mo. bis Do. geöffnet von 7.00-15.00 Uhr und am Freitag von 7.00-13.20 Uhr) Schwimm- unterricht ab Kl. 1, ab Jahr- gangsstufe 1 Begegnungsspra- che Englisch, ab Jahrgangsstu- fe 2 Informatik, ab Jahrgang- stufe 2, wöchentliche besonde- re Förderung in Kleingruppen z. B. Lernstrategien, LRS-För- derung, Sprachtherapie, Mal- therapie, Werkstattarbeit auf dem Gebiet der Naturwissen- schaften oder im handwerkli- chen Bereich, Keramik usw.	Umgang mit Naturmaterialien, Erlebnispädagogik, Schreib- werkstatt, Töpfern, Flechten, Theater, Chor, Hauswirtschaft, Keyboard, Sport usw.	a) Englisch b) Englisch (Klasse 1)	18.01.2012 14:00 - 18:00 Uhr
	Freie Waldorfschule	Leipziger Str. 14 03048 Cottbus Telefon: 0355 473242 Fax: 0355 4838025 Homepage: www.waldorf-cottbus.de E-Mail: cottbus@waldorf.net Frau Menges, Herr Donath	staatlich anerkannte Ersatz- schule (Klasse 1-13), Ganz- tagsschule, freie Selbstverwal- tung, Methodenvielfalt, Fächer- vielfalt, Instrumentalunterricht, Hortbetreuung, Schwimmun- terricht, eigene Schulküche, kul- turelle Veranstaltungen, indivi- duelle Zeugnisse, Vergabe aller Schulabschlüsse möglich	Chor, Orchester, Musiktheater, Töpfern, Sport, Kaligraphie, Kunst, Schnitzen	a) Russisch und Englisch ab Klasse 1	20.01.2012 ab 14:00 Uhr
	Evangelische Gottfried- Forek- Grundschule	Ströbitzer Schulstraße 42 03046 Cottbus Telefon: 0355 355591-11 Fax: 0355 355591-15 Frau Perko	staatl. anerkannte Ersatzschule mit ev. Religionsunterricht, Schwimmunterricht in Kl. 2, Musikunterricht mit Erlernen des Flötenspielens, Hort im Ge- bäude	AG Werken, Schach, Kreativwerkstatt, Handarbeit, Irish-Dance, Posaune, Töpfern, Fußball, Sport, Gitarre	a) Englisch b) Englisch (Klasse 1) Französisch (fakultativ) Sorbisch/Wendisch (fakultativ)	19.11.2011 10:00 - 12:00 Uhr
	Bewegte Grundschule Cottbus	Straße der Jugend 75 Stadtteil Mitte 03050 Cottbus Telefon: 0355 48370850 Fax: 0355 724051 Frau Toepfer E-Mail: bewegte-schule- cottbus@msbw-online.de Homepage: www.bewegte-schule-cottbus.de	Verlässliche Halbtagsgrund- schule, bewegtes und selbstbestimmtes Lernen, jahrgangsübergreifender Unterricht, offene Unterrichts- formen, Fordern und Fördern aller Schüler, Kooperation mit Musikpädagogen der FH Lausitz, enge Zusammenar- beit Hort und Schule	Kochen und Backen, Lesefuchs, Spiel und Sport, kreatives Basteln, Handarbeit, Werken, Tanz, Theater, Musik, Melodikunterricht	a) b) Englisch (Klasse 1, 2)	21.01.2012 10:00 - 15:00 Uhr Infoveran- staltung am 03.12.2011 10:00 Uhr

AMTLICHER TEIL

Amtliche Bekanntmachung

Auf der Grundlage des § 39 Abs. 3 Kommunalverfassung des Landes Brandenburg werden nachfolgend die Beschlüsse der 31. Tagung der Stadtverordnetenversammlung Cottbus vom 28.09.2011 veröffentlicht.

**Beschlüsse der 31. Tagung
der Stadtverordnetenversammlung Cottbus
vom 28.09.2011**

Öffentlicher Teil

Vorlagen-/ Antrags-Nr.	Sachverhalt	Beschluss-Nr.
OB-011/11	Besetzung Aufsichtsrat Stadtwerke Cottbus GmbH <i>(einstimmig beschlossen)</i>	OB-011-31/11
I-011/11	1. Änderung des Beschlusses über die Haushaltssatzung und den Haushaltsplan der Stadt Cottbus für das Haushaltsjahr 2011 <i>(mehrheitlich beschlossen)</i>	I-011-31/11
I-012/11	Haushaltssicherungskonzept für die Jahre 2011 - 2014 im Rahmen des Haushaltsplanes 2011 <i>(mehrheitlich beschlossen)</i>	I-012-31/11
I-014/11	Besetzung Werksausschuss des Eigenbetriebes Kommunales Rechenzentrum <i>(einstimmig beschlossen)</i>	I-014-31/11
III-018/11	Änderung des Kindertagesstättengesetzes des Landes Brandenburg - Entscheidung der Stadt Cottbus zur Verfassungsbeschwerde <i>(einstimmig beschlossen)</i>	III-018-31/11
III-020/11	Wahl eines stimmberechtigten und stellvertretenden stimmberechtigten Mitgliedes des Jugendhilfeausschusses <i>(einstimmig beschlossen und Wahl)</i>	III-020-31/11
IV-051/11	Bebauungsplan W 50/72 „Altes Straßenbahndepot/ An der Karl-Liebknecht-Straße“ Abwägungs- und Satzungsbeschluss <i>(einstimmig beschlossen)</i>	IV-051-31/11
IV-053/11	Satzung über die Entschädigung der Mitglieder des Umlegungsausschusses der Stadt Cottbus -Entschädigungssatzung für den Umlegungsausschuss <i>(mehrheitlich beschlossen)</i>	IV-053-31/11

Nichtöffentlicher Teil

Vorlagen-/ Antrags-Nr.	Sachverhalt	Beschluss-Nr.
IV-043/11	Verkauf von Grundstücken aus dem städtischen Grundbesitz <i>(mehrheitlich beschlossen)</i>	IV-043-31/11
IV-044/11	Verkauf von Grundstücken aus dem städtischen Grundbesitz <i>(mehrheitlich beschlossen)</i>	IV-044-31/11
IV-061/11	Änderungs- und Ergänzungsbeschluss zum Beschluss der Stadtverordnetenversammlung Nr. IV-050-30/11 vom 29.06.2011 <i>(mehrheitlich beschlossen)</i>	IV-061-31/11

Cottbus, 11.10.2011

gez. Frank Szymanski
Oberbürgermeister der Stadt Cottbus

Amtliche Bekanntmachung

Auf der Grundlage des § 39 Abs. 3 Kommunalverfassung des Landes Brandenburg werden nachfolgend die Beschlüsse der 32. Tagung der Stadtverordnetenversammlung Cottbus vom 26.10.2011 veröffentlicht.

**Beschlüsse der 32. Tagung
der Stadtverordnetenversammlung Cottbus
vom 26.10.2011**

Öffentlicher Teil

Vorlagen-/ Antrags-Nr.	Sachverhalt	Beschluss-Nr.
II-009/11	1. Änderung der Satzung über die auf den Wochenmärkten der Stadt Cottbus zu entrichtenden Marktgebühren (Marktgebührenordnung) <i>(mehrheitlich beschlossen)</i>	II-009-32/11
II-010/11	Ordnungsbehördliche Verordnung der Stadt Cottbus über die Öffnung von Verkaufsstellen an Sonn- und Feiertagen im Jahr 2012 entsprechend § 5 des Brandenburgischen Ladenöffnungsgesetzes <i>(mehrheitlich beschlossen)</i>	II-010-32/11
II-012/11	3. Satzung zur Änderung der Satzung der Stadt Cottbus über die Straßenreinigung (Straßenreinigungssatzung) <i>(mehrheitlich beschlossen)</i>	II-012-32/11
III-014/11	Schulbezirkssatzung Grundschulen <i>(einstimmig beschlossen)</i>	III-014-32/11
III-017/11	Bildungs- und Teilhabepaket - zusätzliche Schulsozialarbeit <i>(mehrheitlich beschlossen)</i>	III-017-32/11
IV-060/11	Satzung über die Aufhebung des Vorhaben- und Erschließungsplans „Gewerbepark Gerhart-Hauptmann-Straße“ Nr. N/32/6 <i>(mehrheitlich beschlossen)</i>	IV-060-32/11
IV-063/11	Bebauungsplan Bautzener Straße (eh. JVA) Abwägungs- und Satzungsbeschluss <i>(mehrheitlich beschlossen)</i>	IV-063-32/11
IV-069/11	Überplanmäßige Auszahlung finanzieller Mittel für die Erneuerung der Regenentwässerung in Höhe von 105.000 € in der Fröbel Grundschule <i>(einstimmig beschlossen)</i>	IV-069-32/11
009/11	Umsetzung Asylbewerberleistungsgesetz – Gewährung von Geldleistungen statt Gutscheine für zentral untergebrachte Asylbewerber und geduldete Ausländer <i>(mehrheitlich beschlossen)</i>	A-009-32/11

Nichtöffentlicher Teil

Es liegen keine Beschlüsse vor.
Cottbus, 27.10.2011

gez. Frank Szymanski
Oberbürgermeister der Stadt Cottbus

Amtliche Bekanntmachung

Auf der Grundlage des § 39 Abs. 3 Kommunalverfassung des Landes Brandenburg werden nachfolgende Beschlüsse der 32. Beratung des Hauptausschusses der Stadtverordnetenversammlung Cottbus vom 19.10.2011 veröffentlicht.

**Beschlüsse der 32. Beratung des
Hauptausschusses der Stadtverordnetenver-
sammlung Cottbus vom 19.10.2011**

Öffentlicher Teil

Es liegen keine Beschlüsse vor.

Nichtöffentlicher Teil

Vorlagen-/ Antrags-Nr.	Sachverhalt	Beschluss-Nr.
III-019/11(HA)	Abgabe eines Vermögensgegenstandes <i>(einstimmig beschlossen)</i>	HA-III-019-10/11
III-023/11(HA)	Eintragung in die Ehrenchronik der Stadt Cottbus <i>(mehrheitlich beschlossen)</i>	HA-III-023-10/11

Cottbus, 27.10.2011

gez. Frank Szymanski
Oberbürgermeister der Stadt Cottbus

Bekanntmachung der GWC

Die Gebäudewirtschaft Cottbus GmbH beabsichtigt, nachfolgende Liegenschaft zum Höchstgebot zu veräußern:

Grundstück:	Straße der Jugend 47 (bebaut mit einem 3-geschossigen Wohngebäude)
Gemarkung:	Cottbus - Spremberger Vorstadt, Flur 141, FS 151, 90
Sanierungsgebiet:	nein (Sanierungsverpflichtung innerhalb von zwei Jahren als Auflage)
Denkmalschutz:	nein
Baujahr:	1880
Grundstücksgröße:	680 m ²
Wohn-/Nutzfläche:	5 WE mit 284,20 m ² Wohnfläche (5 Leerstände) 1 GE mit 165,93 m ² Gewerbefläche (leerstehend)
Verkehrswert:	61.100,00 €
Bodenwert:	38.760,00 €
Bewertungsstichtag:	26.06.2009
Rundfunk und Fernsehversorgung:	Das Vertragsverhältnis für die Versorgung mit Hör- und Fernseh Rundfunk der „Cable Plus GbR“ ist zu übernehmen
Zur Beachtung:	Der Kanalanschlussbeitrag wird zuzüglich zum Kaufpreis erhoben
Verhandlungsbasis:	61.100 €

Wichtiger Hinweis

Eine Vor-Ort-Besichtigung des Grundstückes ist zu nachfolgend genanntem Termin möglich:

Straße der Jugend 47: 30.11.2011 um 14:00 Uhr

Ihrem Angebot, in dem Sie uns freundlicherweise mitteilen, wie lange Sie sich an dieses gebunden halten, sehen wir bis einschließlich zum 10.12.2011 (Eingang im Hause der GWC GmbH) gern entgegen. Wir bitten Sie, einen verschlossenen Umschlag zu verwenden, diesen mit dem deutlichen Vermerk „Kaufpreisangebot ... (Straße, Hausnummer usw.)“ zu versehen und ihn an die Gebäudewirtschaft Cottbus GmbH, Werbener Straße 3, 03046 Cottbus, zu richten.

Es wird darauf hingewiesen, dass eine Bindung der Gebäudewirtschaft Cottbus GmbH durch die Abgabe eines Angebotes nicht eintritt.

Bei Rückfragen wenden Sie sich bitte an unsere zuständigen Mitarbeiter unter der Telefonnummer (0355) 7826-166 bzw. -194.

AMTLICHER TEIL

Öffentliche Bekanntmachung

Neue Trinkwasserverordnung in Kraft: Anzeige- und Untersuchungspflicht für Großanlagen zur Trinkwassererwärmung in Gebäuden

Am 1. November 2011 traten verschiedene Änderungen in der Trinkwasserverordnung in Kraft. Eine davon ist die **Anzeigepflicht für Großanlagen zur Trinkwassererwärmung**, sofern aus diesen Trinkwasser im Rahmen einer öffentlichen oder gewerblichen Tätigkeit abgegeben wird.

Dabei versteht man unter Großanlagen alle Anlagen mit Speicher-Trinkwassererwärmern oder zentralen Durchfluss-Trinkwassererwärmern, z. B. in Wohngebäuden, Hotels, Pensionen, Altenheimen, Krankenhäusern, Bädern, Sport- und Industrieanlagen, in Kindergärten, Schulen, auf Campingplätzen oder in Schwimmbädern. Zu den Großanlagen gehören auch Anlagen in nicht spezifizierten Gebäuden mit Trinkwassererwärmern und einem Inhalt > 400 l und/oder > 3 l in jeder Rohrleitung zwischen dem Abgang Trinkwassererwärmer und der Entnahmestelle.

Nicht unter die Großanlagen fallen Ein- und Zweifamilienhäuser, unabhängig vom Inhalt des Trinkwassererwärmers und dem Inhalt der Rohrleitungen sowie Anlagen mit Trinkwassererwärmern < 400 l und einem Inhalt < 3 l in jeder Rohrleitung zwischen dem Abgang Trinkwassererwärmer und Entnahmestelle. Dabei wird die eventuelle Zirkulationsleitung nicht berücksichtigt.

Die Anzeige ist vom Trinkwasserinstallationsbetreiber (d. h. vom Unternehmer oder sonstigen Inhaber einer Wasserversorgungsanlage nach § 3 Nr. 2 Buchstabe e der Trinkwasserverordnung) schriftlich dem Gesundheitsamt gegenüber zu erstatten, in dessen Bereich sich die Großanlage zur Trinkwassererwärmung befindet. Für Einrichtungen der kreisfreien Stadt Cottbus ist dies das

Gesundheitsamt der Stadtverwaltung Cottbus
SB Hygiene
Puschkinpromenade 25
03044 Cottbus

Anzeigenformulare für Wohngebäude und öffentliche Gebäude finden Sie unter www.mugv.brandenburg.de bzw. www.cottbus.de/gesundheit

Eine **Untersuchungspflicht** besteht für alle Großanlagen zur Trinkwasser-Erwärmung, in denen Trinkwasser im Rahmen einer öffentlichen oder gewerblichen Tätigkeit abgegeben wird (z. B. in Kindergärten oder bei Vermietung von Wohnungen) **und** die Duschen oder andere Einrichtungen enthalten, in denen es zu einer Vernebelung des Trinkwassers kommt. Dabei kann das Einatmen von kleinen Tröpfchen, sogenannten Aerosolen, zu einer Infektion mit Legionellen führen. Legionellen sind Bakterien, die sich insbesondere bei Wassertemperaturen zwischen 25°C und 55°C vermehren. Anlagen ohne Duschen oder andere aerosolbildende Einheiten unterliegen nicht der generellen Untersuchungspflicht. Hierzu zählen Bürogebäude oder Kaufhäuser, in denen ausschließlich Waschräume mit warmem Wasser versorgt werden.

Eine nicht getätigte Anzeige kann als Ordnungswidrigkeit geahndet werden.

Cottbus, 04.11.2011

gez. Christiane Glosemeyer
Amtsärztin

Amtliche Bekanntmachung

Cottbuser Planungsatlas in der 14. Auflage

Der Geschäftsbereich Stadtentwicklung und Bauen der Stadtverwaltung Cottbus bietet den Cottbuser Planungsatlas mit dem Stand 31.10.2011 an. Der Atlas in der 14. Auflage vermittelt Informationen über das Planungsgeschehen im Territorium der Stadt Cottbus auf Kartengrundlage der aktualisierten Digitalen Topographischen Karte 1:10000 (DTK10 - Stand 2009).

Die Gesamtübersicht Cottbus im Maßstab 1:25000 (Endformat ca. 92x92 cm) kann für 9,20 € zzgl. MwSt. ab sofort erworben werden. Der Atlas im Maßstab 1:10000 (Ringmappe mit 23 Einzelkarten) ist für 188,60 € und die Einzelblätter für 8,20 € zzgl. MwSt. erhältlich.

Der Planungsatlas liegt im Technischen Rathaus, Karl-Marx-Straße 67 im Fachbereich Stadtentwicklung (Zimmer 4.072) und im Fachbereich Geoinformation und Liegenschaftskataster (Zimmer 4.012) zu den üblichen Sprechzeiten zur Einsicht vor.

Bestellungen werden telefonisch beim FB Geoinformation und Liegenschaftskataster, Herr Ulrich, Tel. 0355 612-4229; per Fax 0355 612-4203 oder per Mail vermessungsamt@cottbus.de entgegengenommen.

Cottbus, 09.11.2011

gez. Frank Szymanski
Oberbürgermeister der Stadt Cottbus

Amtliche Bekanntmachung

1. Änderung der Satzung über die auf den Wochenmärkten der Stadt Cottbus zu entrichtenden Marktgebühren (Marktgebührenordnung)

Aufgrund der §§ 3, 12 und 28 Abs. 2 Nr. 9 der Kommunalverfassung des Landes Brandenburg vom 18. Dezember 2007 (GVBl. I S. 286) in der derzeit geltenden Fassung, der §§ 4 und 6 des Kommunalabgabengesetzes für das Land Brandenburg (KAG) in der Fassung der Bekanntmachung vom 31. März 2004 (GVBl. I S. 174) in der derzeit geltenden Fassung, sowie i. V. m. der Satzung der Stadt Cottbus über die Wochenmärkte (Wochenmarktsatzung) vom 01. Januar 2010, hat die Stadtverordnetenversammlung der Stadt Cottbus in ihrer Tagung am 26.10.2011 folgende 1. Änderung der Marktgebührenordnung beschlossen:

§ 1 Änderung

Die Satzung über die auf den Wochenmärkten der Stadt Cottbus zu entrichtenden Marktgebühren (Marktgebührenordnung) wird wie folgt geändert:

Die Vorschrift des § 5 wird im Absatz 1 wie folgt gefasst:

(1) Die Marktgebühr beträgt: 2,05 €/m² Tag

§ 2 Inkrafttreten

Die 1. Änderung der Satzung über die auf den Wochenmärkten der Stadt Cottbus zu entrichtenden Marktgebühren (Marktgebührenordnung) tritt zum 01.01.2012 in Kraft.

Cottbus, 27.10.2011

gez. Frank Szymanski
Oberbürgermeister der Stadt Cottbus

Amtliche Bekanntmachung

über die öffentliche Auslegung des Antrages der VATTENFALL EUROPE MINING AG zur Erteilung einer Leitungs- und Anlagenrechtsbescheinigung für Grundwassermessstellen in der Gemarkung Kahren.

Auf der Grundlage des § 9 des Grundbuchbereinigungsgesetzes (GBBerG) vom 20.12.1993 (BGBl. I S. 2182), zuletzt geändert durch Artikel 5 des Gesetzes vom 02.11.2000 (BGBl. I S. 1481, 1483) i. V. m. § 6 der Verordnung zur Durchführung des Grundbuchbereinigungsgesetzes und anderer Vorschriften auf dem Gebiet des Sachenrechts - Sachenrechts-Durchführungsverordnung (SachenR-DV) vom 20.12.1994 (BGBl. I S. 3900) - hat die VATTENFALL EUROPE MINING AG, Vom-Stein-Straße 39, 03050 Cottbus mit dem Schreiben vom 13.04.2011 bei der Unteren Wasserbehörde der Stadt Cottbus für Grundwassermessstellen in der Gemarkung Kahren die Erteilung einer Leitungs- und Anlagenrechtsbescheinigung beantragt.

Die Leitungs- und Anlagenrechtsbescheinigung bescheinigt eine durch Gesetz bestehende beschränkte persönliche Dienstbarkeit für die genannten Grundstücke zugunsten des Antragstellers. Sie umfasst das Recht, die belasteten Grundstücke für den Betrieb, die Instandsetzung und Erneuerung der Anlagen zu betreten und zu nutzen, auf den Grundstücken Grundwassermessstellen zu betreiben und von den Grundstückseigentümern bzw. Erbbauberechtigten zu verlangen, dass sie auf den Schutzstreifen keine Gebäude errichten bzw. errichten lassen oder sonstige Einwirkungen vornehmen, die den ordnungsgemäßen Bestand oder Betrieb der Anlage beeinträchtigen oder gefährden.

Die Anlagen befinden sich auf den nachfolgend genannten Grundstücken:

- Gemarkung Kahren;
Flur 1; Flurstücke 70, 99, 523,
627, 863, 920, 959, 1001, 1067
- Gemarkung Kahren;
Flur 2; Flurstücke 371, 555,
1152, 1235, 1414, 1593
- Gemarkung Kahren;
Flur 4; Flurstück 148

Gemäß § 7 der Sachenrechts-Durchführungsverordnung werden die Antragsunterlagen vier Wochen von dem Tag der Bekanntmachung im „Amtsblatt für die Stadt Cottbus“

im Zeitraum vom 28.11.2011 bis 23.12.2011

bei der

Stadtverwaltung Cottbus,
Fachbereich Umwelt und Natur, Untere Wasserbehörde,
Neumarkt 5, 03046 Cottbus,
Zimmer 420

unter dem Aktenzeichen LARB-Vatt-Kahren02 während der Dienstzeiten zur Einsicht öffentlich ausgelegt.

Widersprüche können von den Grundstückseigentümern bzw. Erbbauberechtigten während des Auslegungszeitraumes **nur** bei der Unteren Wasserbehörde der kreisfreien Stadt Cottbus erhoben werden. Bei fristgerechtem Widerspruch wird die Bescheinigung mit einem entsprechenden Vermerk erteilt.

Cottbus, 07.09.2011

gez. Frank Szymanski
Oberbürgermeister der Stadt Cottbus

AMTLICHER TEIL

Öffentliche Bekanntmachung

Standplätze und Termine für das Schadstoffmobil 2012

Standplatz	1. Termin	2. Termin
Bonnaskenplatz	03.01.2012	10.07.2012
Leipziger Straße PP hinter der Gaststätte	10.01.2012	17.07.2012
Hans-Beimler-Straße Ecke Bodelschwinghstr.	17.01.2012	24.07.2012
Erfurter Straße gegenüber Parkplatz Kaufhalle	31.01.2012	31.07.2012
Am Doll PP Autohaus gegenüb. Nr. 8A	07.02.2012	07.08.2012
Gallinchen vorderer Parkplatz am Praktiker	14.02.2012	14.08.2012
PP Gelsenkirchener Allee B.-Brecht-Straße	21.02.2012	21.08.2012
E.-Müller-Straße Clara-Zetkin-Straße	28.02.2012	28.08.2012
Hutungstraße PP an der Telekom	06.03.2012	04.09.2012
Am Nordrand Eigene Scholle	13.03.2012	11.09.2012
Bautzener Straße Höhe Parzellenstraße	20.03.2012	18.09.2012
Karl-Liebknecht-Straße Viehmarkt	27.03.2012	25.09.2012
Branitzer Siedlung Böcklinplatz	10.04.2012	09.10.2012
W.-Nevoigt-Platz Am Denkmal	17.04.2012	16.10.2012
Thierbacher Straße Parkplatz	24.04.2012	23.10.2012
Warschauer Straße Am Parkplatz	08.05.2012	30.10.2012
Hufelandstr./Thiemstr. PP vor Hochhaus	15.05.2012	06.11.2012
Fontaneplatz	29.05.2012	20.11.2012
Saspow Fröbelstraße/ Ecke Saspower Hauptstr:	03.07.2012	18.12.2012
Willmersdorf Alte Lindenstraße	03.04.2012 14:00 – 17:30 Uhr 02.10.2012 09:30 – 13:00 Uhr	
Döbbrick An der Kirche	03.04.2012 09:30 – 13:00 Uhr 02.10.2012 14:00 – 17:30 Uhr	
Sielower Landstraße Ecke E.-Heilmann-Weg	22.05.2012 14:00 – 17:30 Uhr 13.11.2012 09:30 – 13:00 Uhr	
Sielow gegenüber der Kirche	22.05.2012 09:30 – 13:00 Uhr 13.11.2012 14:00 – 17:30 Uhr	
Merzdorf gegenüber Friedhof	05.06.2012 14:00 – 17:30 Uhr 27.11.2012 09:30 – 13:00 Uhr	
Dissenchen Feuerwehrdepot	05.06.2012 09:30 – 13:00 Uhr 27.11.2012 14:00 – 17:30 Uhr	

Groß Gaglow 12.06.2012
Am Lausitzpark 09:30 – 13:00 Uhr
gegenüber Gartencenter 04.12.2012
14:00 – 17:30 Uhr

Kiekebusch 12.06.2012
Parkplatz am Sportplatz 14:00 – 17:30 Uhr
Turnstraße 04.12.2012
09:30 – 13:00 Uhr

Branitz 19.06.2012
Feuerwache 14:00 – 17:30 Uhr
11.12.2012
09:30 – 13:00 Uhr

Kahren 19.06.2012
An der Feuerwehr 09:30 – 13:00 Uhr
11.12.2012
14:00 – 17:30 Uhr

Annahmezeiten: Montag bis Freitag von 09:30 Uhr bis 17:30 Uhr, wenn nicht gesondert ausgewiesen.

Cottbus, 07.11.2011

gez. Sybille Schneider
Amtsleiterin
Amt für Abfallwirtschaft und Stadtreinigung

Öffentliche Bekanntmachung

Die Stadt Cottbus beabsichtigt, nachfolgende Liegenschaften in Cottbus zum Höchstgebot zu veräußern:

a) Kantstr.: Unbebautes Grundstück in der Gemarkung Madlow, Flur 156, Flurstück 248. Eine Bebauung mit einem Wohnhaus ist möglich.
Größe: 570 m²

Mindestgebot: 23.400,00 €

b) L.-Tolstoi-Str.: Unbebautes Grundstück in der Gemarkung Madlow, Flur 159, Flurstücke 87/2 TF, 168. Eine Bebauung mit einem Wohnhaus ist möglich.
Gesamtgröße: ca. 570 m² (noch zu vermessende Teilfläche)

Mindestgebot: 19.000,00 €

c) Am Birkenhain: Unbebautes Grundstück gelegen in der Gemarkung Sielow, Flur 5, Flurstück 207. Eine Bebauung mit einem Wohnhaus ist möglich.
Größe: 853 m²

Mindestgebot: 25.000,00 €

Hierzu finden am 01.12.2011 für die einzelnen Grundstücke folgende Vor-Ort-Besichtigungen statt:

- Am Birkenhain. um **14:30 Uhr**
- L.-Tolstoi-Str. um **16:00 Uhr**
- Kantstr. um **17:00 Uhr**

Kaufgebote für die Objekte **a)** bis **c)** sind in einem **verschlossenen Umschlag** mit dem deutlichen Vermerk:

Kaufpreisgebot zu **a)** „Kantstr.“
Kaufpreisgebot zu **b)** „L.-Tolstoi-Str.“
Kaufpreisgebot zu **c)** „Am Birkenhain“

bis **23.12.2011** an die Stadtverwaltung Cottbus, Fachbereich Immobilien, Karl-Marx-Str. 67 in 03044 Cottbus zu richten. Bei Abgabe eines Gebotes von Unternehmen ist den Unterlagen ein aktueller Auszug aus dem Handelsregister beizufügen.

Es handelt sich bei dieser Ausschreibung um eine unverbindliche Aufforderung zur Abgabe von Kaufgeboten. Die Bestimmungen der VOL/VOB finden keine Anwendung. Die Stadt Cottbus behält sich vor, das Veräußerungsverfahren aufzuheben, wenn für die Stadt Cottbus kein wirtschaftliches Ergebnis zu erkennen ist.

Anfragen zu den einzelnen Grundstücken werden unter Tel.-Nr. 0355 612-2239 beantwortet.

Cottbus, 08.11.2011

gez. Hans Limberg
amt. Fachbereichsleiter Immobilien

Amtliche Bekanntmachung

über die öffentliche Auslegung des Antrages der LWG Lausitzer Wasser GmbH & Co. KG zur Erteilung einer Leitungs- und Anlagenrechtsbescheinigung für die Regenwasserleitung DN 200 Stz mit Zubehör verlaufend nördlich des Objektes Richard-Wagner-Straße 41 und die Mischwasserleitung DN 300 PVC mit Zubehör verlaufend im Bereich südlich des Objektes Heinrich-Bolze-Straße 01 in der Gemarkung Brunshwig.

Auf der Grundlage des § 9 des Grundbuchbereinigungsgesetzes (GBBerG) vom 20.12.1993 (BGBl. I S. 2182), zuletzt geändert durch Artikel 5 des Gesetzes vom 02.11.2000 (BGBl. I S. 1481, 1483) i. V. m. § 6 der Verordnung zur Durchführung des Grundbuchbereinigungsgesetzes und anderer Vorschriften auf dem Gebiet des Sachenrechts - Sachenrechts-Durchführungsverordnung (SachenR-DV) vom 20.12.1994 (BGBl. I S. 3900) - hat die LWG Lausitzer Wasser GmbH & Co. KG, Berliner Straße 19 - 21, 03046 Cottbus mit Datum vom 29.04.2011 bei der Unteren Wasserbehörde der Stadt Cottbus für die Regenwasserleitung DN 200 Stz mit Zubehör verlaufend nördlich des Objektes Richard-Wagner-Straße 41 und die Mischwasserleitung DN 300 PVC mit Zubehör verlaufend im Bereich südlich des Objektes Heinrich-Bolze-Straße 01 in der Gemarkung Brunshwig die Erteilung einer Leitungs- und Anlagenrechtsbescheinigung beantragt.

Die Leitungs- und Anlagenrechtsbescheinigung bescheinigt eine durch Gesetz bestehende beschränkte persönliche Dienstbarkeit für die genannten Grundstücke zugunsten des Antragstellers. Sie umfasst das Recht, die belasteten Grundstücke für den Betrieb, die Instandsetzung und Erneuerung der Anlage zu betreten und zu nutzen, Wasser in einer Leitung über die Grundstücke zu führen und von dem Grundstückseigentümer bzw. Erbbauberechtigten zu verlangen, dass er auf den Schutzstreifen keine Gebäude errichtet bzw. errichten lässt oder sonstige Einwirkungen vornimmt, die den ordnungsgemäßen Bestand oder Betrieb der Leitung beeinträchtigen oder gefährden.

Die Trassenführung erstreckt sich auf nachfolgend genannte Grundstücke:

- Gemarkung Brunshwig;
Flur 65; Flurstück 100/4
- Gemarkung Brunshwig;
Flur 66; Flurstück 316

Gemäß § 7 der Sachenrechts-Durchführungsverordnung werden die Antragsunterlagen vier Wochen von dem Tag der Bekanntmachung im „Amtsblatt für die Stadt Cottbus“

im Zeitraum vom 28.11.2011 bis 23.12.2011

bei der

Stadtverwaltung Cottbus,
Fachbereich Umwelt und Natur,
Untere Wasserbehörde, Zimmer 420,
Neumarkt 5, 03046 Cottbus

unter dem Aktenzeichen LARB-LWG-ARB300-RWMWBrusch6566 während der Dienstzeiten zur Einsicht öffentlich ausgelegt.

Widersprüche können von den Grundstückseigentümern bzw. Erbbauberechtigten während des Auslegungszeitraumes **nur** bei der Unteren Wasserbehörde der kreisfreien Stadt Cottbus erhoben werden. Bei fristgerechtem Widerspruch wird die Bescheinigung mit einem entsprechenden Vermerk erteilt.

Cottbus, 19.10.2011

gez. Frank Szymanski
Oberbürgermeister der Stadt Cottbus

AMTLICHER TEIL

Amtliche Bekanntmachung

über die öffentliche Auslegung des Antrages der LWG Lausitzer Wasser GmbH & Co. KG zur Erteilung einer Leitungs- und Anlagenrechtsbescheinigung für die Regenwasserleitung DN 200 PVC mit Zubehör und die Schmutzwasserleitung DN 200 PVC mit Zubehör verlaufend im Bereich östlich des Objektes Hagenwerderstraße 14 - 16, die Regenwasserleitungen DN 200 PVC mit Zubehör, DN 200 PVC - übergehend in DN 300 PVC - mit Zubehör und die Schmutzwasserleitungen DN 200 PVC mit Zubehör verlaufend im Bereich östlich der Objekte Hagenwerderstraße 17 - 18 und Thierbacher Straße 04, die Regenwasserleitung DN 200 PVC mit Zubehör und die Schmutzwasserleitung DN 200 PVC mit Zubehör verlaufend im Bereich nördlich und westlich des Objektes Thierbacher Straße 04 und die Schmutzwasserleitung DN 600 B mit Zubehör verlaufend westlich der Hagenwerderstraße im Bereich östlich der Objekte Hagenwerderstraße 18 - 17 und 16 - 14 in der Gemarkung Sachsendorf.

Auf der Grundlage des § 9 des Grundbuchreinigungsgesetzes (GBBerG) vom 20.12.1993 (BGBl. I S. 2182), zuletzt geändert durch Artikel 5 des Gesetzes vom 02.11.2000 (BGBl. I S. 1481, 1483) i. V. m. § 6 der Verordnung zur Durchführung des Grundbuchreinigungsgesetzes und anderer Vorschriften auf dem Gebiet des Sachenrechts - Sachenrechts-Durchführungsverordnung (SachenR-DV) vom 20.12.1994 (BGBl. I S. 3900) - hat die LWG Lausitzer Wasser GmbH & Co. KG, Berliner Straße 19 - 21, 03046 Cottbus mit den Schreiben vom 07.02.2011 und 04.05.2011 bei der Unteren Wasserbehörde der Stadt Cottbus für die Regenwasserleitung DN 200 PVC mit Zubehör und die Schmutzwasserleitung DN 200 PVC mit Zubehör verlaufend im Bereich östlich des Objektes Hagenwerderstraße 14 - 16, die Regenwasserleitungen DN 200 PVC mit Zubehör, DN 200 PVC - übergehend in DN 300 PVC - mit Zubehör und die Schmutzwasserleitungen DN 200 PVC mit Zubehör verlaufend im Bereich östlich der Objekte Hagenwerderstraße 17 - 18 und Thierbacher Straße 04, die Regenwasserleitung DN 200 PVC mit Zubehör und die Schmutzwasserleitung DN 200 PVC mit Zubehör verlaufend im Bereich nördlich und westlich des Objektes Thierbacher Straße 04 und die Schmutzwasserleitung DN 600 B mit Zubehör verlaufend westlich der Hagenwerderstraße im Bereich östlich der Objekte Hagenwerderstraße 18 - 17 und 16 - 14 in der Gemarkung Sachsendorf die Erteilung einer Leitungs- und Anlagenrechtsbescheinigung beantragt.

Die Leitungs- und Anlagenrechtsbescheinigung bescheinigt eine durch Gesetz bestehende beschränkte persönliche Dienstbarkeit für die genannten Grundstücke zugunsten des Antragstellers. Sie umfasst das Recht, die belasteten Grundstücke für den Betrieb, die Instandsetzung und Erneuerung der Anlage zu betreten und zu nutzen, Wasser in einer Leitung über die Grundstücke zu führen und von dem Grundstückseigentümer bzw. Erbbauberechtigten zu verlangen, dass er auf den Schutzstreifen keine Gebäude errichtet bzw. errichten lässt oder sonstige Einwirkungen vornimmt, die den ordnungsgemäßen Bestand oder Betrieb der Leitung beeinträchtigen oder gefährden.

Die Trassenführung erstreckt sich auf nachfolgend genannte Grundstücke:

- **Gemarkung Sachsendorf;
Flur 172; Flurstück 428**

Gemäß § 7 der Sachenrechts-Durchführungsverordnung werden die Antragsunterlagen vier Wochen von dem Tag der Bekanntmachung im „Amtsblatt für die Stadt Cottbus“

im Zeitraum vom 28.11.2011 bis 23.12.2011

bei der

**Stadtverwaltung Cottbus,
Fachbereich Umwelt und Natur,
Untere Wasserbehörde, Zimmer 420,
Neumarkt 5, 03046 Cottbus**

unter dem Aktenzeichen LARB-LWG-ARB295-RWSW Sachs172 während der Dienstzeiten zur Einsicht öffentlich ausgelegt.

Widersprüche können von den Grundstückseigentümern bzw. Erbbauberechtigten während des Auslegungszeitraumes nur bei der Unteren Wasserbehörde der kreisfreien Stadt Cottbus erhoben werden. Bei fristgerechtem Widerspruch wird die Bescheinigung mit einem entsprechenden Vermerk erteilt.

Cottbus, 19.10.2011

gez. Frank Szymanski
Oberbürgermeister der Stadt Cottbus

Amtliche Bekanntmachung

über die öffentliche Auslegung des Antrages der LWG Lausitzer Wasser GmbH & Co. KG zur Erteilung einer Leitungs- und Anlagenrechtsbescheinigung für die Mischwasserleitung Eiprofil DN 800/1200 B mit Zubehör verlaufend nördlich der Objekte Parzellenstraße 10 im Bereich zwischen Parzellenstraße und der Spree in der Gemarkung Spremberger Vorstadt.

Auf der Grundlage des § 9 des Grundbuchreinigungsgesetzes (GBBerG) vom 20.12.1993 (BGBl. I S. 2182), zuletzt geändert durch Artikel 5 des Gesetzes vom 02.11.2000 (BGBl. I S. 1481, 1483) i. V. m. § 6 der Verordnung zur Durchführung des Grundbuchreinigungsgesetzes und anderer Vorschriften auf dem Gebiet des Sachenrechts - Sachenrechts-Durchführungsverordnung (SachenR-DV) vom 20.12.1994 (BGBl. I S. 3900) - hat die LWG Lausitzer Wasser GmbH & Co. KG, Berliner Straße 19 - 21, 03046 Cottbus mit den Schreiben vom 06.09.2010, 22.11.2010 und 29.03.2011 bei der Unteren Wasserbehörde der Stadt Cottbus für die Mischwasserleitung Eiprofil DN 800/1200 B mit Zubehör verlaufend nördlich der Objekte Parzellenstraße 10 im Bereich zwischen Parzellenstraße und der Spree in der Gemarkung Spremberger Vorstadt die Erteilung einer Leitungs- und Anlagenrechtsbescheinigung beantragt.

Die Leitungs- und Anlagenrechtsbescheinigung bescheinigt eine durch Gesetz bestehende beschränkte persönliche Dienstbarkeit für die genannten Grundstücke zugunsten des Antragstellers. Sie umfasst das Recht, die belasteten Grundstücke für den Betrieb, die Instandsetzung und Erneuerung der Anlage zu betreten und zu nutzen, Wasser in einer Leitung über die Grundstücke zu führen und von dem Grundstückseigentümer bzw. Erbbauberechtigten zu verlangen, dass er auf den Schutzstreifen keine Gebäude errichtet bzw. errichten lässt oder sonstige Einwirkungen vornimmt, die den ordnungsgemäßen Bestand oder Betrieb der Leitung beeinträchtigen oder gefährden.

Die Trassenführung erstreckt sich auf nachfolgend genannte Grundstücke:

- **Gemarkung Spremberger Vorstadt;
Flur 114; Flurstücke 3/1, 3/2, 7/3, 7/10, 17, 18**

Gemäß § 7 der Sachenrechts-Durchführungsverordnung werden die Antragsunterlagen vier Wochen von dem Tag der Bekanntmachung im „Amtsblatt für die Stadt Cottbus“

im Zeitraum vom 28.11.2011 bis 23.12.2011

bei der

**Stadtverwaltung Cottbus,
Fachbereich Umwelt und Natur,
Untere Wasserbehörde, Zimmer 420,
Neumarkt 5, 03046 Cottbus**

unter dem Aktenzeichen LARB-LWG-ARB262-MWSpreMV114 während der Dienstzeiten zur Einsicht öffentlich ausgelegt.

Widersprüche können von den Grundstückseigentümern bzw. Erbbauberechtigten während des Auslegungszeitraumes nur bei der Unteren Wasserbehörde der kreisfreien Stadt Cottbus erhoben werden. Bei fristgerechtem Widerspruch wird die Bescheinigung mit einem entsprechenden Vermerk erteilt.

Cottbus, 19.10.2011

gez. Frank Szymanski
Oberbürgermeister der Stadt Cottbus

Amtliche Bekanntmachung

über die öffentliche Auslegung des Antrages der LWG Lausitzer Wasser GmbH & Co. KG zur Erteilung einer Leitungs- und Anlagenrechtsbescheinigung für die Regenwasserleitungen DN 200 PVC mit Zubehör verlaufend im Bereich östlich und nördlich des Objektes Sielower Straße 48 - 45 und die Mischwasserleitung DN 200 PVC mit Zubehör verlaufend im Bereich westlich des Objektes Sielower Straße 48 - 45 in der Gemarkung Brunschwig.

Auf der Grundlage des § 9 des Grundbuchreinigungsgesetzes (GBBerG) vom 20.12.1993 (BGBl. I S. 2182), zuletzt geändert durch Artikel 5 des Gesetzes vom 02.11.2000 (BGBl. I S. 1481, 1483) i. V. m. § 6 der Verordnung zur Durchführung des Grundbuchreinigungsgesetzes und anderer Vorschriften auf dem Gebiet des Sachenrechts - Sachenrechts-Durchführungsverordnung (SachenR-DV) vom 20.12.1994 (BGBl. I S. 3900) - hat die LWG Lausitzer Wasser GmbH & Co. KG, Berliner Straße 19 - 21, 03046 Cottbus mit den Schreiben vom 25.10.2011, 22.11.2010 und 29.03.2011 bei der Unteren Wasserbehörde der Stadt Cottbus für die Regenwasserleitungen DN 200 PVC mit Zubehör verlaufend im Bereich östlich und nördlich des Objektes Sielower Straße 48 - 45 und die Mischwasserleitung DN 200 PVC mit Zubehör verlaufend im Bereich westlich des Objektes Sielower Straße 48 - 45 in der Gemarkung Brunschwig die Erteilung einer Leitungs- und Anlagenrechtsbescheinigung beantragt.

Die Leitungs- und Anlagenrechtsbescheinigung bescheinigt eine durch Gesetz bestehende beschränkte persönliche Dienstbarkeit für die genannten Grundstücke zugunsten des Antragstellers. Sie umfasst das Recht, die belasteten Grundstücke für den Betrieb, die Instandsetzung und Erneuerung der Anlage zu betreten und zu nutzen, Wasser in einer Leitung über die Grundstücke zu führen und von dem Grundstückseigentümer bzw. Erbbauberechtigten zu verlangen, dass er auf den Schutzstreifen keine Gebäude errichtet bzw. errichten lässt oder sonstige Einwirkungen vornimmt, die den ordnungsgemäßen Bestand oder Betrieb der Leitung beeinträchtigen oder gefährden.

Die Trassenführung erstreckt sich auf nachfolgend genannte Grundstücke:

- **Gemarkung Brunschwig;
Flur 57; Flurstücke 254, 257, 258, 259, 260**

Gemäß § 7 der Sachenrechts-Durchführungsverordnung werden die Antragsunterlagen vier Wochen von dem Tag der Bekanntmachung im „Amtsblatt für die Stadt Cottbus“

im Zeitraum vom 28.11.2011 bis 23.12.2011

bei der

**Stadtverwaltung Cottbus,
Fachbereich Umwelt und Natur,
Untere Wasserbehörde, Zimmer 420,
Neumarkt 5, 03046 Cottbus**

unter dem Aktenzeichen LARB-LWG-ARB267-RWMW Brunsch57 während der Dienstzeiten zur Einsicht öffentlich ausgelegt.

Widersprüche können von den Grundstückseigentümern bzw. Erbbauberechtigten während des Auslegungszeitraumes nur bei der Unteren Wasserbehörde der kreisfreien Stadt Cottbus erhoben werden. Bei fristgerechtem Widerspruch wird die Bescheinigung mit einem entsprechenden Vermerk erteilt.

Cottbus, 19.10.2011

gez. Frank Szymanski
Oberbürgermeister der Stadt Cottbus

AMTLICHER TEIL

Amtliche Bekanntmachung

über die öffentliche Auslegung des Antrages der LWG Lausitzer Wasser GmbH & Co. KG zur Erteilung einer Leitungs- und Anlagenrechtsbescheinigung für die Regenwasserleitung DN 200 Stz mit Zubehör verlaufend nördlich des Objektes Drebkauer Straße 66 - 60, die Regenwasserleitung DN 200 Stz mit Zubehör und die Schmutzwasserleitung DN 200 Stz mit Zubehör verlaufend im Bereich südlich des Objektes Drebkauer Straße 66 - 60, die Regenwasserleitung DN 200 Stz mit Zubehör und die Schmutzwasserleitung DN 200 Stz mit Zubehör verlaufend im Bereich nördlich des Objektes Drebkauer Straße 59 - 53, die Regenwasserleitung DN 200 Stz mit Zubehör verlaufend im Bereich südlich des Objektes Drebkauer Straße 59 - 53, die Regenwasserleitung DN 500 B mit Zubehör und die Schmutzwasserleitung DN 200 Stz mit Zubehör verlaufend im Bereich südlich des Objektes Drebkauer Straße 52 - 46, die Regenwasserleitung DN 400 B mit Zubehör verlaufend westlich der Drebkauer Straße im Bereich östlich der Objekte Drebkauer Straße 60, 53 und 46, die Regenwasserleitungen DN 150 Stz mit Zubehör verlaufend im Bereich nördlich des Objektes Thiemstraße 56C, die Regenwasserleitung DN 200 Stz mit Zubehör und die Schmutzwasserleitung DN 200 Stz mit Zubehör verlaufend westlich des Objektes Drebkauer Straße 43, die Regenwasserleitung DN 150 Stz mit Zubehör verlaufend im Bereich nördlich und östlich des Objektes Drebkauer Straße 42A, die Schmutzwasserleitung DN 200 Stz mit Zubehör verlaufend im Bereich westlich und südlich des Objektes Drebkauer Straße 42A und die Regenwasserleitung DN 200 Stz mit Zubehör verlaufend im Bereich nördlich des Objektes Hufelandstraße 11 in der Gemarkung Spremberger Vorstadt.

Auf der Grundlage des § 9 des Grundbuchbereinigungsgesetzes (GBBERG) vom 20.12.1993 (BGBl. I S. 2182), zuletzt geändert durch Artikel 5 des Gesetzes vom 02.11.2000 (BGBl. I S. 1481, 1483) i. V. m. § 6 der Verordnung zur Durchführung des Grundbuchbereinigungsgesetzes und anderer Vorschriften auf dem Gebiet des Sachenrechts - Sachenrechts-Durchführungsverordnung (SachenR-DV) vom 20.12.1994 (BGBl. I S. 3900) - hat die LWG Lausitzer Wasser GmbH & Co. KG, Berliner Straße 19 - 21, 03046 Cottbus mit den Schreiben vom 06.10.2010, 22.11.2010 und 29.03.2011 bei der Unteren Wasserbehörde der Stadt Cottbus für die Regenwasserleitung DN 200 Stz mit Zubehör verlaufend nördlich des Objektes Drebkauer Straße 66 - 60, die Regenwasserleitung DN 200 Stz mit Zubehör und die Schmutzwasserleitung DN 200 Stz mit Zubehör verlaufend im Bereich südlich des Objektes Drebkauer Straße 66 - 60, die Schmutzwasserleitung DN 200 Stz mit Zubehör und die Regenwasserleitung DN 150 Stz - übergehend in DN 200 Stz - mit Zubehör verlaufend im Bereich nördlich des Objektes Drebkauer Straße 59 - 53, die Regenwasserleitung DN 200 Stz mit Zubehör verlaufend südlich des Objektes Drebkauer Straße 59 - 53, die Regenwasserleitung DN 500 B mit Zubehör und die Schmutzwasserleitung DN 200 Stz mit Zubehör verlaufend im Bereich südlich des Objektes Drebkauer Straße 52 - 46, die Regenwasserleitung DN 400 B mit Zubehör verlaufend westlich der Drebkauer Straße im Bereich östlich der Objekte Drebkauer Straße 60, 53 und 46, die Regenwasserleitungen DN 150 Stz mit Zubehör verlaufend im Bereich nördlich des Objektes Thiemstraße 56C, die Regenwasserleitung DN 200 Stz mit Zubehör und die Schmutzwasserleitung DN 200 Stz mit Zubehör verlaufend westlich des Objektes Drebkauer Straße 43, die Regenwasserleitung DN 150 Stz mit Zubehör verlaufend im Bereich nördlich und östlich des Objektes Drebkauer Straße 42A, die Schmutzwasserleitung DN 200 Stz mit Zubehör verlaufend im Bereich westlich und südlich des Objektes Drebkauer Straße 42A und die Regenwasserleitung DN 200 Stz mit Zubehör verlaufend im Bereich nördlich des Objektes Hufelandstraße 11 in der Gemarkung Spremberger Vorstadt die Erteilung einer Leitungs- und Anlagenrechtsbescheinigung beantragt.

Die Leitungs- und Anlagenrechtsbescheinigung bescheinigt eine durch Gesetz bestehende beschränkte persönliche Dienstbarkeit für die genannten Grundstücke zugunsten des Antragstellers. Sie umfasst das Recht, die belasteten Grund-

stücke für den Betrieb, die Instandsetzung und Erneuerung der Anlage zu betreten und zu nutzen, Wasser in einer Leitung über die Grundstücke zu führen und von dem Grundstückseigentümer bzw. Erbbauberechtigten zu verlangen, dass er auf den Schutzstreifen keine Gebäude errichtet bzw. errichten lässt oder sonstige Einwirkungen vornimmt, die den ordnungsgemäßen Bestand oder Betrieb der Leitung beeinträchtigen oder gefährden.

Die Trassenführung erstreckt sich auf nachfolgend genannte Grundstücke:

- **Gemarkung Spremberger Vorstadt; Flur 139; Flurstücke 45, 87, 116, 147**

Gemäß § 7 der Sachenrechts-Durchführungsverordnung werden die Antragsunterlagen vier Wochen von dem Tag der Bekanntmachung im „Amtsblatt für die Stadt Cottbus“

im Zeitraum vom 28.11.2011 bis 23.12.2011

bei der

**Stadtverwaltung Cottbus,
Fachbereich Umwelt und Natur,
Untere Wasserbehörde, Zimmer 420,
Neumarkt 5, 03046 Cottbus**

unter dem Aktenzeichen LARB-LWG-ARB263-RWSWSpremV139 während der Dienstzeiten zur Einsicht öffentlich ausgelegt.

Widersprüche können von den Grundstückseigentümern bzw. Erbbauberechtigten während des Auslegungszeitraumes nur bei der Unteren Wasserbehörde der kreisfreien Stadt Cottbus erhoben werden. Bei fristgerechtem Widerspruch wird die Bescheinigung mit einem entsprechenden Vermerk erteilt.

Cottbus, 19.10.2011

**gez. Frank Szymanski
Oberbürgermeister der Stadt Cottbus**

Öffentliche Bekanntmachung**Berufung einer Ersatzperson**

Hiermit gebe ich auf der Grundlage von § 60 Abs. 7 Brandenburgisches Kommunalwahlgesetz (KommWahlG) öffentlich bekannt, dass

Herr Mario Kaun

aus dem Wahlkreis 1 für den Wahlvorschlagsträger DIE LINKE. gemäß amtlichem Wahlergebnis der Kommunalwahl vom 28.09.2008 in Verbindung mit § 60 und § 51 KommWahlG ab dem 01.11.2011 in das Ehrenamt eines Stadtverordneten der Stadtverordnetenversammlung Cottbus berufen ist.

Herr Dieter Sperling hat sein Ehrenamt als Stadtverordneter zum 31.10.2011 zurückgegeben.

Cottbus, 26.10.2011

**gez. Gerold Richter
Kommunalwahlleiter**

Öffentliche Bekanntmachung**Berufung einer Ersatzperson**

Hiermit gebe ich auf der Grundlage von § 60 Abs. 7 Brandenburgisches Kommunalwahlgesetz (KommWahlG) öffentlich bekannt, dass

Herr Bernd Rosumek

für den Wahlvorschlagsträger Bürgerverein Sielow gemäß amtlichem Wahlergebnis der Kommunalwahl vom 28.09.2008 in Verbindung mit § 60 und § 51 KommWahlG ab dem 23.10.2011 in das Ehrenamt eines Mitgliedes des Ortsbeirates Cottbus-Sielow berufen ist.

Herr Wolfgang Wenzke hatte sein Ehrenamt als Ortsbeiratsmitglied zum 30.09.2011 zurückgegeben.

Cottbus, 26.10.2011

**gez. Gerold Richter
Kommunalwahlleiter**

NICHTAMTLICHER TEIL

Der Behindertenbeirat informiert

Die nächste öffentliche Sitzung des Behindertenbeirates der Stadt Cottbus findet **am 13.12.2011 um 16:00 Uhr** im Begegnungsraum, der Stadtverwaltung, Neumarkt 5 statt.

Sie erreichen uns unter:

Behindertenbeirat der Stadt Cottbus
Neumarkt 5, 03046 Cottbus,
Tel: 0355 612-2022

E-Mail: mail@behindertenbeirat-cottbus.de
Internet: www.behindertenbeirat-cottbus.de

Sprechstunden des Beirates:

jeden ersten Dienstag im Monat in der Stadtverwaltung Cottbus, Neumarkt 5, Raum 11, 15:00 Uhr - 17:00 Uhr

Änderung der Sprechzeiten des Pflegestützpunktes Cottbus

Der Pflegestützpunkt wird **ab Januar 2012** die Sprechzeiten am Standort Neumarkt 5 (Rathaus), 03046 Cottbus erweitern:

Neue Sprechzeit:

Dienstag 09:00 - 12:00 Uhr und
13:00 - 17:00 Uhr

Donnerstag 09:00 - 12:00 Uhr und
13:00 - 18:00 Uhr

Die Mitarbeiterinnen des Pflegestützpunktes stehen den Bürgerinnen und Bürgern für Fragen rund um die Pflege zur Verfügung. Dazu gehören Informationen zur Pflege- und Krankenversicherung, zu Sozial- sowie Betreuungsleistungen in der Stadt Cottbus. Außerdem werden Hilfestellungen beim Ausfüllen von Anträgen gegeben.

Es ist möglich, Termine im Vorfeld zu vereinbaren.

Kontakt:

Pflegestützpunkt Cottbus, Neumarkt 5, 03046 Cottbus
Tel.: 0355 612-2510 bis -2513
Fax: 0355 612-2503
E-Mail: pflegestuetzpunkt@cottbus.de

Ideenwettbewerb für das Regionalbudget 5 in Cottbus

Das Ministerium für Arbeit, Soziales, Frauen und Familie des Landes Brandenburg (MASF) stellt allen Landkreisen und kreisfreien Städten seit Juli 2007 Regionalbudgets als Förderinstrument der aktiven Arbeitsmarktpolitik zur Verfügung. Der Grundgedanke des Regionalbudgets ist die Verknüpfung von Maßnahmen der Arbeitsförderung mit Zielen der Regionalentwicklung.

Für das Regionalbudget 5 in Cottbus können im Zeitraum vom 23.11.2011 bis 15.12.2011 (12:00 Uhr) Projektideen bei der Stadtverwaltung Cottbus für den Maßnahmenzeitraum: 01. März 2012 bis 28. Februar 2014 eingereicht werden.

Die Themen Fachkräftesicherung, Begleitung des Stadtumbaus, Tourismus und Kultur sind Gegenstand des Regionalbudgets in Cottbus.

Interessierte finden den Aufruf zum Ideenwettbewerb für das Regionalbudget 5 in Cottbus im Internet unter www.cottbus.de/regionalbudget.

Weitere Informationen erhalten Sie bei Frau Kasch, Telefon 0355 612-2857. Formulare für den Ideenwettbewerb können per Mail über: Karin.Kasch@neumarkt.cottbus.de angefordert werden.

NICHTAMTLICHER TEIL

Was bietet der Heimatkalender 2012

Auf 128 Seiten hält der „Cottbuser Heimatkalender 2012“ viele lesenswerte Beiträge von bekannten und neuen Autoren bereit. Mehr als 20 Autoren widmen sich in diesem Kalender verschiedenen Stadtgeschichtsthemen. Der 29. Jahrgang des Kalenders erscheint im Jahr der „Wirtschaft und Mobilität“. Wie seit langem hat der Leiter der Städtischen Sammlungen, Steffen Krestin, wichtige und bemerkenswerte Ereignisse, wie immer in 25-Jahres-Schritten unterteilt zusammengetragen: seit 625 ist Johann III. im Besitz der Herrschaft Cottbus. Vor 150 Jahren wurde Hugo Dreifert als Sohn einer Kaufmannsfamilie in Cottbus geboren, der von 1914 bis zu seinem Tode 1925 das Amt des Oberbürgermeisters der Stadt Cottbus ausübte.

Peter Schurmann widmet sich in seinem Artikel dem 100-jährigen Bestehen des Dachverbandes der Sorben/Wenden, der „Domowina“. Er wurde am 13.10.1912 in Hoyerswerda/Wórjece mit dem Ziel, das Wendentum zu erhalten und die wendischen Vereine zu beleben und ihre Mitglieder zu mobilisieren, gegründet. Birgit Mache und Manfred Schemel stellen in ihrem Beitrag den 1963 erschienenen Roman „Ole Bienkopp“ von Erwin Strittmatter und seine Inszenierung am Staatstheater Cottbus vor. 33 Jahre nach dem Erscheinen des Romans bringen Intendant Christoph Schroth, und die Dramaturgen Gisela Kahl und Bert Koß das Stück auf die Bühne.

Interessantes und Wissenswertes über den kaum bekannten Künstler Paul Busch erfährt der Leser im Beitrag von Jörg Sperling. Busch arbeitet nach dem Besuch der Königlichen Kunstschule Berlin in Berlin, u. a. als Schriftleiter der „Sturm“-Zeitschrift. Von 1920 bis 1954 ist er fast ununterbrochen als Zeichenlehrer an verschiedenen Cottbuser Schulen tätig.

Harald Großstück beleuchtet in seinem Beitrag zur Cottbuser Eisenbahngeschichte die Entwicklung des Cottbuser Bahnhofes, seiner Gleisanlagen und die Vorbahnhöfe.

Karin Kuhn stellt die Entwicklung des Brandenburgischen Knappschaftsvereins vor, der vor 100 Jahren sein Domizil von Guben nach Cottbus verlegte. Bis 1945 gibt es die Knappschaft im Osten Deutschlands, danach wurden die Aufgaben der Sozialversicherung der Bergleute durch den Freien Deutschen Gewerkschaftsbund bis 1990 wahr genommen. Nach 1991 übernahm die Bundesknappschaft diese Aufgaben.

Die Vorsitzende des „Historischen Heimatvereins Cottbus e.V.“, Dora Liersch, beschäftigt sich in ihrem Artikel mit dem Cottbuser Großkaufmann Samuel Friedrich Albert Liersch. Er vermachte per Testament seiner Heimatstadt Cottbus das Grundstück Neumarkt 8, in dem von 1925 bis 1935 das „Städtische Museum“ untergebracht war.

Der Heimatkalender enthält auch zwei Branitzer Beiträge. Im Beitrag von Christian Friedrich und Volkmar Herold erfährt der Leser Interessantes über die Hochzeitsreise des Fürsten und der Fürstin von Pückler-Muskau nach Paris 1818. Anne Schäfer beleuchtet das Thema Teetinken bei Fürst Pückler. Christian Friedrich stellt in einem weiteren Artikel die 1932 gegründete „Fürst-Pückler-Ortsgruppe“ Cottbus der Fürst-Pückler-Gesellschaft vor.

Der frühere Stadtförster, Manfred Rescher, beschreibt den Tulpenbaum und dessen Standorte in Cottbus und Wolfram Köbbel widmet sich in seinem Beitrag den Natursteinen im Stadtbild von Cottbus. Er richtet diesmal den Blick auf Straßen, Plätze und Wege und macht somit auf Pflasterungen aufmerksam.

Klaus Lange geht auf die Entwicklung des im Süden von Cottbus gelegenen Sportzentrums von 1952 bis 1989 ein. Das Areal entstand östlich der Dresdener Straße.

Christian Lehm erinnert in seinem Beitrag an das Wirken des Pfarrers Gustav Adolf von Lány, der viel für die Kirchengemeinde und die wendischen Dörfer getan hat. In zwei weiteren kleineren Artikeln würdigte er zum einen den „Wernersteg“, der 1912 eingeweiht wurde und erinnert zum anderen an das tragische Flugzeugunglück von 1972 in der Nähe des Zentralflughafens Berlin-Schönefeld.

Birgit Mache stellt den „Retter“ des Cottbuser Theaters, Karl Geiseler, vor. Seinem beherzten Handeln ist es mit zu verdanken, dass das Cottbuser Theater nicht in den letzten Kriegstagen des Zweiten Weltkrieges zerstört wurde. Hart-

waltung Cottbus und vom „Historischen Heimatverein Cottbus e. V.“ herausgegeben. Wiederum haben mehrere Unternehmen der Stadt den Druck des Kalenders ermöglicht. Er ist in allen Cottbuser Buchhandlungen und bei Cottbuservice für 6,00 Euro erhältlich.

Christian Friedrich

Der Kalender wird am 28. November, 18:30 Uhr, im HERON-Buchhaus vorgestellt - Eintritt frei!

Der Heimatkalender entstand mit freundlicher Unterstützung folgender Unternehmen:

- * Sparkasse Spree-Neiße
- * Vattenfall Europe Mining & Generation
- * Die GRÜNE Heimatzeitung
- * Lausitzer Wasser GmbH & Co. KG
- * Spree Galerie
- * Dipl.-Ing. Hagen Strese, Öffentlich bestellter Vermessungsingenieur
- * Gebäudewirtschaft Cottbus (GWC) GmbH
- * Reinhard Semmler Verlag GmbH
- * WOCHENKURIER Brandenburg

Cottbuser Aktionsplan für Toleranz und Demokratie

Aufruf zur Einreichung von Projektideen für das Förderjahr 2012

Mit dem Bundesprogramm „TOLERANZ FÖRDERN-KOMPETENZ STÄRKEN“ fördert das Bundesministerium für Familie, Senioren, Frauen und Jugend gemeinschaftliches Engagement für Demokratie und Toleranz auf lokaler Ebene. Städte und Landkreise sind aufgefordert, auf der Grundlage der lokalen Situation ein Handlungskonzept zu entwickeln, in dessen Rahmen Aktivitäten und Maßnahmen von der Bürgerschaft und ihren Vereinen und Institutionen initiiert und umgesetzt werden können. Damit sollen die demokratische Kultur und das Zusammenleben in Vielfalt vor Ort gestärkt werden.

Es wurde unter Beteiligung von Cottbuser Bürgern unter dem Motto

Vielfalt leben, Gemeinsamkeiten schaffen, zusammen mehr erreichen

ein Lokaler Aktionsplan erstellt, in dem Zielsetzungen formuliert sind, die mit den nun zu entwickelnden Aktivitäten und Maßnahmen verfolgt werden sollen. Die Ausrichtung auf gemeinsame Zielsetzungen schafft einen Zusammenhang zwischen den Einzelmaßnahmen, wodurch insgesamt eine größere Wirkung erreicht wird und die Stärkung von Toleranz und Demokratie eine breitere Verankerung in der Stadt erhalten soll. Die Projektauswahl für 2011 ist abgeschlossen. Insgesamt werden fünfzehn Maßnahmen in diesem Jahr gefördert.


Ab sofort können Projekte für Vielfalt, Demokratie und Toleranz – gegen Fremdenfeindlichkeit, Antisemitismus und Rechtsextremismus für das Jahr 2012 bei der Lokalen Koordinierungsstelle eingereicht werden. Die Projekte müssen sich vordergründig folgenden Schwerpunkten zuwenden:

- Stärkung zivilgesellschaftlichen Engagements für Vielfalt, Toleranz, Demokratie und Weltoffenheit
- Vermittlung von Werten wie Toleranz und Demokratie, Achtung der Menschenwürde
- Auseinandersetzung mit den Themen Rechtsextremismus, Fremdenfeindlichkeit und/oder Antisemitismus

Die Projekte müssen sich aktiv für die Förderung von Demokratie, Toleranz und Vielfalt in Cottbus einsetzen und eine deutliche Ausrichtung auf eins (oder auch mehrere) der drei genannten Ziele aufweisen.

Projektanträge können auf der Internetseite www.cottbus.de herunter geladen oder bei der Lokalen Koordinierungsstelle in der Stadtverwaltung angefragt werden.

Kontakt: Stadtverwaltung Cottbus, Ramona Sibrover, Neumarkt 5, 03046 Cottbus, Tel: 0355 612-2839, lap@cottbus.de



mut Schatte porträtiert in seinem Artikel den Schauspieler und Kolumnisten Wolfgang Kaul. Seit 40 Jahren steht der bekennende Energiefan auf den Theaterbühnen der Stadt. Sebastian Zachow-Vierrath stellt in seinem Artikel den in Klein Döbbern wohnenden Künstler Steffen Mertens vor. Einige seiner Werke schmücken das Cottbuser Stadtbild. Helga Leber berichtet in ihrem Beitrag von ihrem Vater, dem Oberforstmeister Ernst Kluge, der ein begnadeter, leidenschaftlicher Forstmann war. Kluge rettete den Branitzer Park vor seiner Abholzung.

Gudrun Hibsich zeichnet die Entwicklung des Vereins „Bücherei Sandow“ seit seiner Gründung im Jahre 2000 nach. Interessant und lesenswert, aus heutiger Sicht, ist der Beitrag von Hans-Hermann Schneider. Er führt den Leser anhand eines Stadtbummels, den er mit seiner zu Besuch weilenden Cousine aus Moers macht, durch unsere Stadt im Jahre 1957.

Heinz Petzold erinnert an den Bau der „Lungenheilstätte“ in Kolkwitz.

Jana Drews stellt das Filmtheater „Weltspiegel“ vor. Natürlich fehlen nicht die Rezensionen und die Bibliografie zu Büchern und Publikationen (Ines Friedrich, Martina Kuhlmann), die das Thema Cottbus zum Inhalt haben oder streifen. Anekdoten [Heinz Petzold, Eberhard Fischer (†)] vervollständigen den Jahresweiser.

Neben den Autoren haben folgende Fotografen zur Illustration des Kalenders beigetragen:

M. Helbig, M. Kross, G. Rattei, O. Schubert, E. Schutt und F. Unger. Die Postkutscher-Vignetten stammen aus der Feder von M. Schemmel.

Wie seit Jahren wird der Heimatkalender von der Stadtver-