








Orte mit besonderer touristischer Bedeutung

-  Aussichtspunkte
-  Aussichtspunkte - geplant
-  Badestelle
-  Strand - geplant

Wanderwege

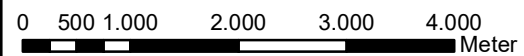
-  Wanderwege

Überregional bedeutsame Radfernwege

-  Fürst-Pückler-Radweg
-  Gurkenradweg
-  Niederlausitzer Bergbautour
-  Radweg Sorbische Impressionen
-  Spreeradweg
-  Tour Brandenburg
-  Leichhardt Trail

regional bedeutsame Radwege

-  Rundweg Cottbuser Ostsee (Planung)
-  Velorouten Cottbus (Bestand / Planung)
-  Ergänzungsnetz (Bestand / Planung)
-  Verbindungswege (Bestand / Planung)
-  Radwanderwege (Bestand / Planung)



Landschaftsplan Cottbus

Erholungswirksame Infrastruktur

Auftraggeber:
Stadt Cottbus
Neumarkt 5
03046 Cottbus



Bearbeitung: **FUGMANN**
JANOTTA
PARTNER
Landschaftsarchitektur | Landschaftsplanung | Stadtplanung

Stand: Juli 2023

Maßstab: 1:70.000

Textkarte